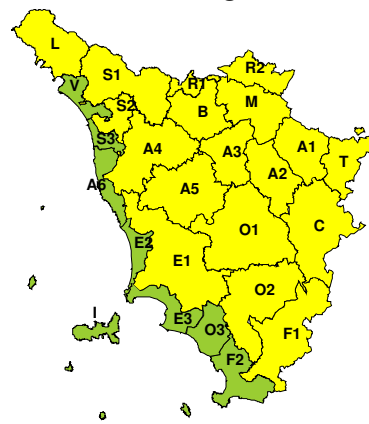


**BOLLETTINO DI VALUTAZIONE DELLE CRITICITÀ**Emissione di **Lunedì, 29 Giugno 2026**, ore 11.39**Lunedì, 29 Giugno 2026****Martedì, 30 Giugno 2026****AREE INTERESSATE:**

- |   |   |   |
|---|---|---|
| <ul style="list-style-type: none"> <li>■ <b>A1-Arno-Casentino</b></li> <li>■ <b>A2-Arno-Valdarno Sup.</b></li> <li>■ <b>A3-Arno-Firenze</b></li> <li>■ <b>A4-Valdarno Inf.</b></li> <li>■ <b>A5-Valdelsa-Valdera</b></li> <li>A6-Arno-Costa</li> <li>■ <b>B-Bisenzio e Ombr. Pt</b></li> <li>■ <b>C-Valdichiana</b></li> <li>■ <b>E1-Etruria</b></li> </ul> | <ul style="list-style-type: none"> <li>E2-Etruria-Costa Nord</li> <li>E3-Etruria-Costa Sud</li> <li>■ <b>F1-Fiora e Alb.</b></li> <li>F2-Fiora e Alb.-Costa e G</li> <li>I-Isole</li> <li>■ <b>L-Lunigiana</b></li> <li>■ <b>M-Mugello-Val di Sieve</b></li> <li>■ <b>O1-Ombr. Gr-Alto</b></li> <li>■ <b>O2-Ombr. Gr-Medio</b></li> </ul> | <ul style="list-style-type: none"> <li>O3-Ombr. Gr-Costa</li> <li>■ <b>R1-Reno</b></li> <li>■ <b>R2-Romagna-Toscana</b></li> <li>■ <b>S1-Serchio-Garf.-Lima</b></li> <li>■ <b>S2-Serchio-Lucca</b></li> <li>S3-Serchio-Costa</li> <li>■ <b>T-Valtiberina</b></li> <li>V-Versilia</li> </ul> |
|---|---|---|

**Legenda criticità:** VERDE, ■ GIALLO, ● ARANCIONE, ▲ ROSSO

**PROVINCE INTERESSATE:** AREZZO, FIRENZE, GROSSETO, LIVORNO, LUCCA, MASSA-CARRARA, PISA, PISTOIA, PRATO, SIENA

**FENOMENI PREVISTI**

Campo di alta pressione, ma con aumento dell'instabilità.

**PIOGGIA:** nel pomeriggio-sera di oggi, lunedì, possibili precipitazioni a carattere di rovescio o breve temporale sulle zone interne (fenomeni più probabili sui rilievi di nord-ovest e tra le province di Arezzo, Firenze, Siena e Grosseto). Cumulati medi non significativi e massimi intorno a 30-40 mm (possibili anche in un'ora). Domani, martedì, possibili locali temporali nel pomeriggio e nella prima parte della serata, sulle zone interne; cumulati medi non significativi e massimi puntuali fino a 40-50 mm (possibili anche in un'ora).

**TEMPORALI:** nel pomeriggio-sera di oggi, lunedì, possibili locali temporali sulle zone interne (fenomeni più probabili sui rilievi di nord-ovest e tra le province di Arezzo, Firenze, Siena e Grosseto). Cumulati medi non significativi e massimi intorno a 30-40 mm (possibili anche in un'ora). Colpi di vento e gradinate solo occasionali. Domani, martedì, possibili temporali nel pomeriggio e nella prima parte della serata sulle zone interne; cumulati medi non significativi e massimi puntuali fino a 40-50 mm (possibili anche in un'ora). Possibilità di colpi di vento e gradinate.

**DESCRIZIONE DELLE CRITICITÀ PREVISTE:**

Sulla base delle previsioni meteorologiche odierne e delle valutazioni dei possibili effetti al suolo effettuate, si prefigurano i seguenti scenari di criticità:



ZONE DI ALLERTA	RISCHIO	TEMPI	CRITICITA'
A1, A2, A3, A4, A5 B, C, E1, F1, L M, O1, O2, R1, R2 S1, S2, T	TEMPORALI FORTI CON RISCHIO IDROGEOLOGIC O-IDRAULICO RETICOLO MINORE	dalle ore 13.00 Martedì, 30 Giugno 2026 alle ore 21.00 Martedì, 30 Giugno 2026	<b>GIALLO</b>

## DESCRIZIONE DEGLI SCENARI DI EVENTO PREVISTI

### TEMPORALI FORTI CON RISCHIO IDROGEOLOGICO-IDRAULICO RETICOLO MINORE

**Criticità Giallo:** In uno scenario caratterizzato da elevata incertezza previsionale, saranno possibili fenomeni intensi occasionalmente pericolosi per l'incolumità delle persone e in grado di causare disagi e danni a carattere locale. Saranno possibili gli effetti riconducibili al rischio **idrogeologico-idraulico reticolo minore**, che potrebbero verificarsi in maniera repentina ed improvvisa.

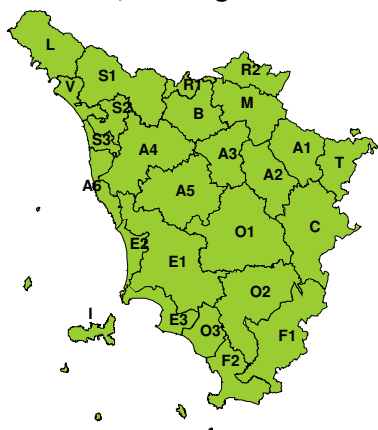
A causa delle violente raffiche di **vento**, saranno possibili ulteriori effetti tra cui ad esempio, rottura di rami e/o caduta di alberi, caduta di tegole, danni alle strutture provvisorie e/o agli edifici, abbattimento di pali, segnaletica e impalcature, trasporto di materiale, disagi e/o interruzione della viabilità e danneggiamenti alle reti di distribuzione di servizi (tra cui telefonia ed elettricità) con conseguenti interruzioni.

Nel caso in cui si verificano **grandinate** saranno inoltre possibili danni alle colture agricole, alle coperture degli edifici e agli automezzi.

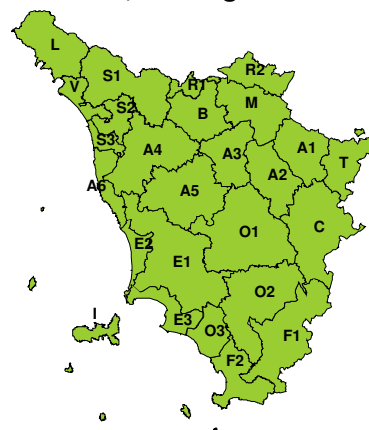
Infine a causa delle **fulminazioni** saranno possibili danneggiamenti agli edifici, alberi e alle reti di distribuzione di servizi (tra cui telefonia ed elettricità) e eventualmente l'innesco di incendi in aree boschive.

### RISCHIO IDROGEOLOGICO-IDRAULICO RETICOLO MINORE

Lunedì, 29 Giugno 2026



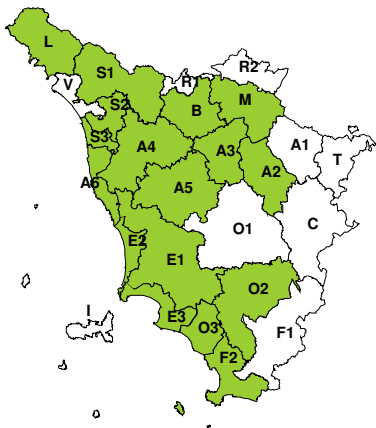
Martedì, 30 Giugno 2026



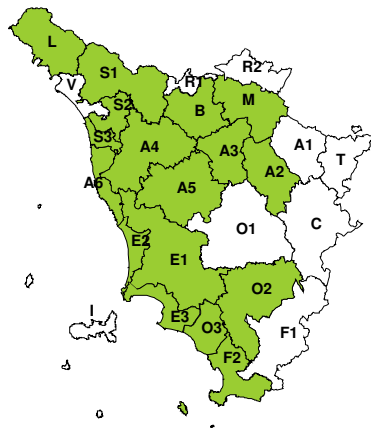


## RISCHIO IDRAULICO RETICOLO PRINCIPALE

Lunedì, 29 Giugno 2026

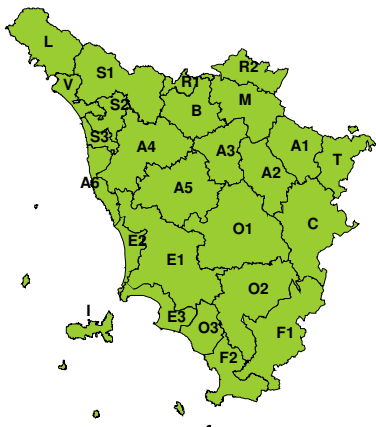


Martedì, 30 Giugno 2026

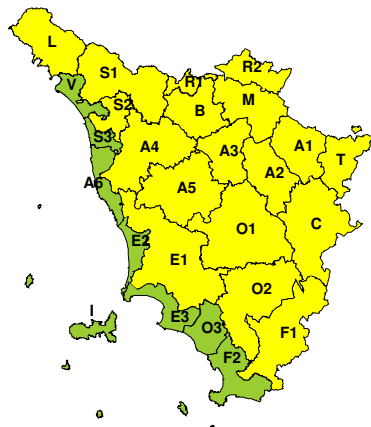


## TEMPORALI FORTI CON RISCHIO IDROGEOLOGICO-IDRAULICO RETICOLO MINORE

Lunedì, 29 Giugno 2026

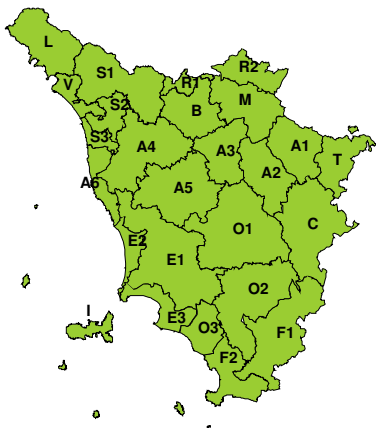


Martedì, 30 Giugno 2026



## RISCHIO VENTO

Lunedì, 29 Giugno 2026



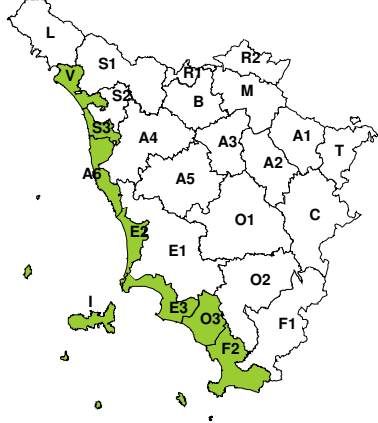
Martedì, 30 Giugno 2026





**RISCHIO MAREGGIATE**

**Lunedì, 29 Giugno 2026**

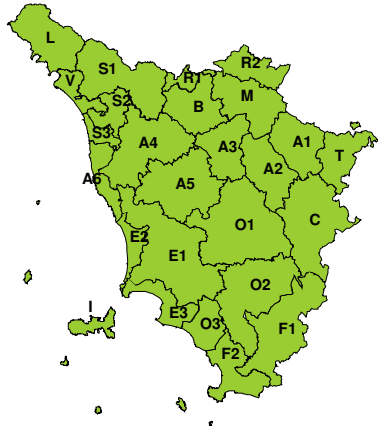


**Martedì, 30 Giugno 2026**

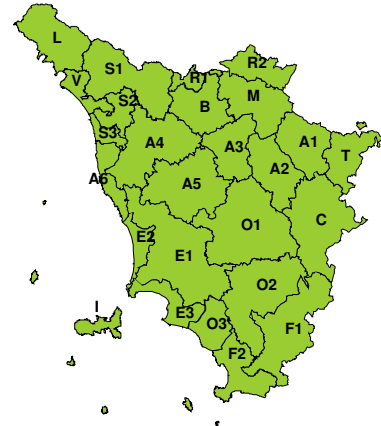


**RISCHIO NEVE**

**Lunedì, 29 Giugno 2026**

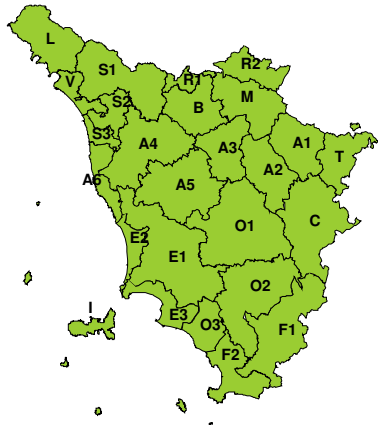


**Martedì, 30 Giugno 2026**



**RISCHIO GHIACCIO**

**Lunedì, 29 Giugno 2026**



**Martedì, 30 Giugno 2026**

