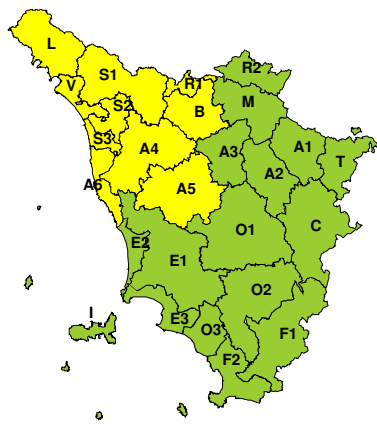




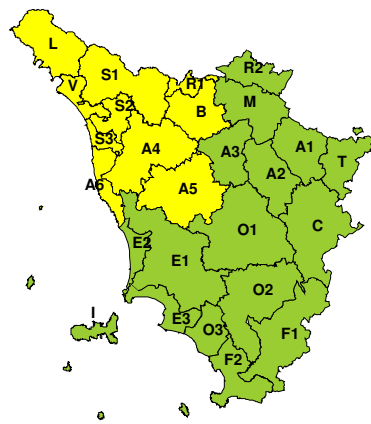
À

BOLLETTINO DI VALUTAZIONE DELLE CRITICITÀEmissione di **Lunedì, 24 Febbraio 2025**, ore 12.43

Lunedì, 24 Febbraio 2025



Martedì, 25 Febbraio 2025

**AREE INTERESSATE:**

- | | | |
|--------------------------------|---------------------------|--------------------------------|
| A1-Arno-Casentino | E2-Etruria-Costa Nord | O3-Ombr. Gr-Costa |
| A2-Arno-Valdarno Sup. | E3-Etruria-Costa Sud | ■ R1-Reno |
| A3-Arno-Firenze | F1-Fiora e Alb. | R2-Romagna-Toscana |
| ■ A4-Valdarno Inf. | F2-Fiora e Alb.-Costa e G | ■ S1-Serchio-Garf.-Lima |
| ■ A5-Valdelsa-Valdera | I-Isole | ■ S2-Serchio-Lucca |
| ■ A6-Arno-Costa | ■ L-Lunigiana | ■ S3-Serchio-Costa |
| ■ B-Bisenzio e Ombr. Pt | M-Mugello-Val di Sieve | T-Valtiberina |
| C-Valdichiana | O1-Ombr. Gr-Alto | ■ V-Versilia |
| E1-Etruria | O2-Ombr. Gr-Medio | |

Legenda criticità: VERDE, ■ GIALLO, ● ARANCIONE, ▲ ROSSO

PROVINCE INTERESSATE: FIRENZE, LIVORNO, LUCCA, MASSA-CARRARA, PISA, PISTOIA, PRATO, SIENA

FENOMENI PREVISTI

oggi, lunedì, e domani, martedì, flusso mite meridionale con piogge sparse. Mercoledì transito di una perturbazione più strutturata.

PIOGGIA: oggi, lunedì, precipitazioni sparse, localmente a carattere di rovescio. Cumulati medi significativi e massimi non elevati sulle zone costiere settentrionali e sulle zone centrali della regione; cumulati medi e massimi non significativi altrove.

Domani, martedì, precipitazioni sparse, localmente a carattere di rovescio, più frequenti sulle zone settentrionali della regione. Peggioramento più consistente dalla tarda serata su tutta la regione. Cumulati medi significativi sulle zone settentrionali con massimi fino a localmente elevati sul nord-ovest (in particolare rilievi) e non elevati sul resto delle zone settentrionali. Altrove medi e massimi non significativi (fino a significativi sull'Amiata). Oggi, lunedì, e domani intensità orarie massime fino a moderate.

DESCRIZIONE DELLE CRITICITÀ PREVISTE:

Sulla base delle previsioni meteorologiche odierne e delle valutazioni dei possibili effetti al suolo effettuate, si prefigurano i seguenti scenari di criticità:



ZONE DI ALLERTA	RISCHIO	TEMPI	CRITICITA'
A4, A5, A6, B, L R1, S1, S2, S3, V	IDROGEOLOGICO IDRAULICO RETICOLO MINORE	dalle ore 18.00 Lunedì, 24 Febbraio 2025 alle ore 14.00 Martedì, 25 Febbraio 2025	GIALLO

DESCRIZIONE DEGLI SCENARI DI EVENTO PREVISTI

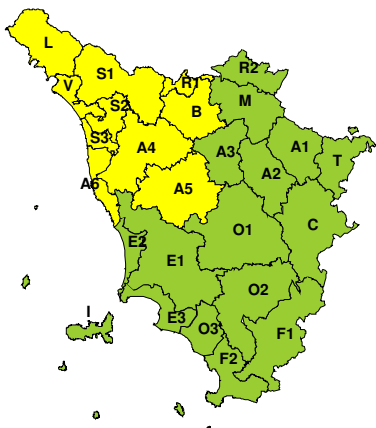
IDROGEOLOGICO

IDRAULICO RETICOLO MINORE

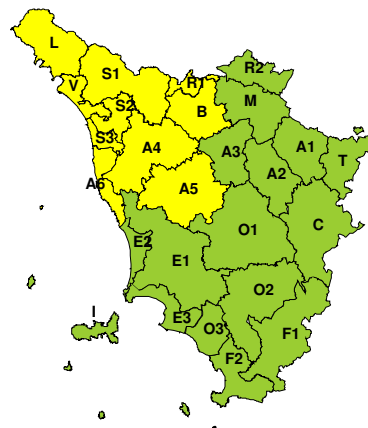
Criticità Giallo: Possibilità di innesco di frane superficiali/colate rapide di detriti o fango in bacini di dimensioni limitate e ruscellamenti superficiali anche con trasporto di materiale con conseguenti possibili danni localizzati alle infrastrutture, edifici e attività agricole, cantieri, insediamenti civili e industriali esposti; possibile innalzamento dei livelli idrometrici dei corsi d'acqua minori, con inondazioni delle aree limitrofe, anche per effetto di criticità locali (tombature, restringimenti, occlusioni delle luci dei ponti, ecc); possibile scorrimento superficiale delle acque nelle strade con fenomeni di rigurgito dei sistemi di smaltimento delle acque piovane e con possibile tracimazione e coinvolgimento delle aree urbane depresse, dei locali interrati e di quelli posti a pian terreno lungo le vie potenzialmente interessate da deflussi idrici; possibili temporanee interruzioni della rete stradale e/o ferroviaria in prossimità di impluvi, canali, zone depresse (sottopassi, tunnel, avvallamenti stradali, etc.) e a valle di porzioni di versante interessate da fenomeni franosi; possibili limitati danni alle opere idrauliche di difesa delle sponde, alle attività agricole, ai cantieri, agli insediamenti civili e industriali in alveo; possibili criticità connesse a localizzate cadute massi.

RISCHIO IDROGEOLOGICO-IDRAULICO RETICOLO MINORE

Lunedì, 24 Febbraio 2025



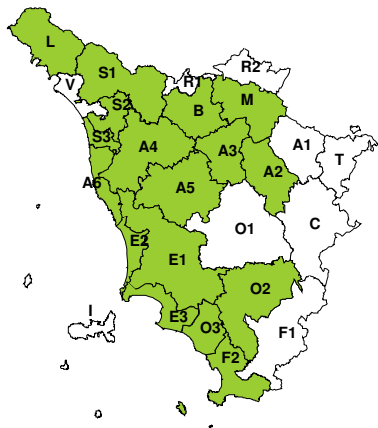
Martedì, 25 Febbraio 2025



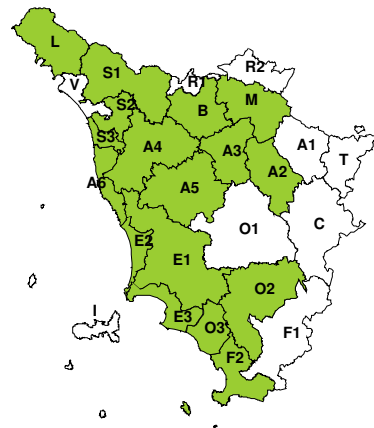


RISCHIO IDRAULICO RETICOLO PRINCIPALE

Lunedì, 24 Febbraio 2025



Martedì, 25 Febbraio 2025



RISCHIO TEMPORALI FORTI

Lunedì, 24 Febbraio 2025

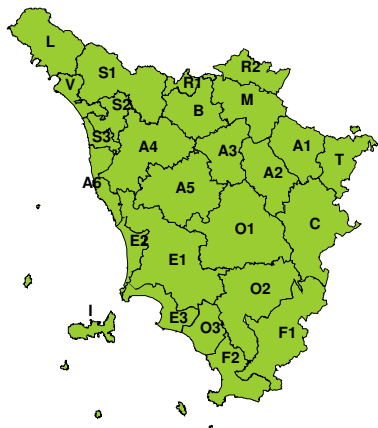


Martedì, 25 Febbraio 2025



RISCHIO VENTO

Lunedì, 24 Febbraio 2025



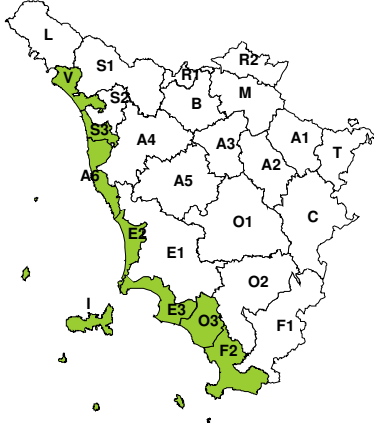
Martedì, 25 Febbraio 2025





RISCHIO MAREGGIATE

Lunedì, 24 Febbraio 2025

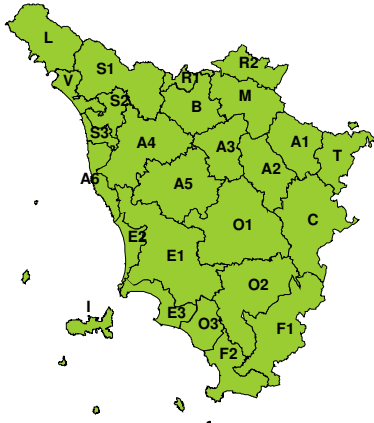


Martedì, 25 Febbraio 2025

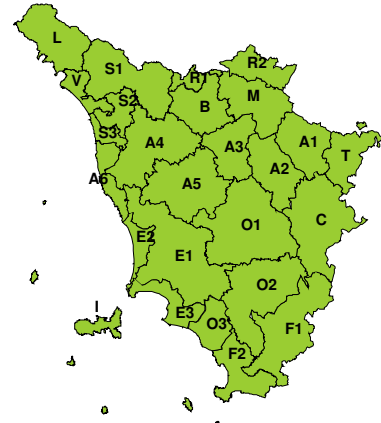


RISCHIO NEVE

Lunedì, 24 Febbraio 2025

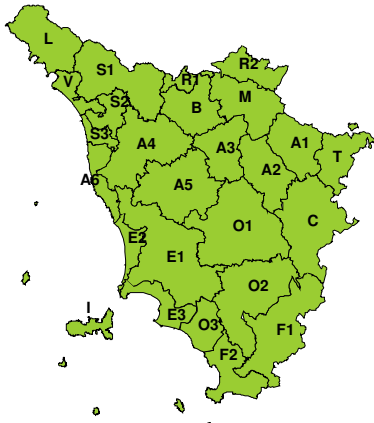


Martedì, 25 Febbraio 2025



RISCHIO GHIACCIO

Lunedì, 24 Febbraio 2025



Martedì, 25 Febbraio 2025

