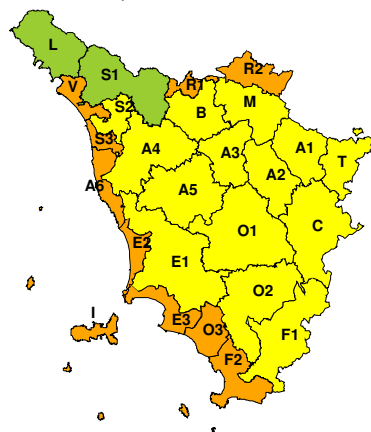




À

BOLLETTINO DI VALUTAZIONE DELLE CRITICITÀ'Emissione di **Martedì, 19 Novembre 2024**, ore 13.54**AVVISO DI CRITICITÀ REGIONALE**Valido dalle ore **00.00** di **Mercoledì, 20 Novembre 2024** alle ore **23.59** di **Mercoledì, 20 Novembre 2024****Martedì, 19 Novembre 2024****Mercoledì, 20 Novembre 2024****AREE INTERESSATE:**

- | | | |
|-------------------------|-----------------------------|-----------------------|
| ■ A1-Arno-Casentino | ● E2-Etruria-Costa Nord | ● O3-Ombr. Gr-Costa |
| ■ A2-Arno-Valdarno Sup. | ● E3-Etruria-Costa Sud | ● R1-Reno |
| ■ A3-Arno-Firenze | ■ F1-Fiora e Alb. | ● R2-Romagna-Toscana |
| ■ A4-Valdarno Inf. | ● F2-Fiora e Alb.-Costa e G | S1-Serchio-Garf.-Lima |
| ■ A5-Valdelsa-Valdera | ● I-Isole | ■ S2-Serchio-Lucca |
| ● A6-Arno-Costa | L-Lunigiana | ● S3-Serchio-Costa |
| ■ B-Bisenzio e Ombr. Pt | ■ M-Mugello-Val di Sieve | ■ T-Valtiberina |
| ■ C-Valdichiana | ■ O1-Ombr. Gr-Alto | ● V-Versilia |
| ■ E1-Etruria | ■ O2-Ombr. Gr-Medio | |

Legenda criticità: VERDE, ■ GIALLO, ● ARANCIONE, ▲ ROSSO

PROVINCE INTERESSATE: AREZZO, FIRENZE, GROSSETO, LIVORNO, LUCCA, MASSA-CARRARA, PISA, PISTOIA, PRATO, SIENA

FENOMENI PREVISTI

minimo relativo sul Ligure con sostenuto flusso di correnti umide da sud ovest. Domani transito di un fronte freddo.

PIOGGIA: oggi, martedì deboli piogge più frequenti in prossimità dell'Appennino, dove sono attesi cumulati medi generalmente inferiori ai 10 mm e massimi puntuali fino a 15-20 mm. Domani, mercoledì, piogge su tutta la regione, più abbondanti sulle zone settentrionali, in particolare a ridosso dei rilievi appenninici. Cumulati medi fino a 20-30 mm su M e S1 e fino a 15-20 mm su V, S2, S3, B, A1, A2, A3, generalmente inferiori a 10 altrove. Cumulati massimi fino a 30-50 mm, in particolare sui rilievi. Intensità massima fino a 10-25 mm/h.

VENTO: oggi, martedì, venti di Libeccio in rinforzo, con raffiche fino a 80-90 km/h in serata su Arcipelago settentrionale e Appennino, fino a 60-70 km/h sul litorale livornese. Domani, mercoledì, venti forti di Libeccio in rotazione a Ponente e poi a Maestrale in serata; raffiche fino a 100-110 km/h sul litorale, 120 km/h in Arcipelago e su R1 e R2; fino a 60-80 km/h sulle zone interne.

MARE: oggi, martedì, moto ondoso in aumento fino a mari agitati in serata a nord di Capraia. Domani, mercoledì, sul settore settentrionale, mare molto agitato o temporaneamente grosso, in attenuazione ad agitato dal tardo-pomeriggio-sera; sul settore meridionale mare agitato dal pomeriggio.

DESCRIZIONE DELLE CRITICITÀ PREVISTE:



Sulla base delle previsioni meteorologiche odierne e delle valutazioni dei possibili effetti al suolo effettuate, si prefigurano i seguenti scenari di criticità:

ZONE DI ALLERTA	RISCHIO	TEMPI	CRITICITA'
A6, I, S3	MAREGGIATE	in corso fino alle ore 23.59 Martedì, 19 Novembre 2024	GIALLO
A6, E2, I, S3, V	MAREGGIATE	dalle ore 00.00 Mercoledì, 20 Novembre 2024 alle ore 20.00 Mercoledì, 20 Novembre 2024	ARANCIONE
E2, V	MAREGGIATE	dalle ore 15.00 Martedì, 19 Novembre 2024 alle ore 23.59 Martedì, 19 Novembre 2024	GIALLO
E3, F2, O3	MAREGGIATE	dalle ore 18.00 Mercoledì, 20 Novembre 2024 alle ore 23.59 Mercoledì, 20 Novembre 2024	GIALLO
A6, E2, I, R1, R2 S3	VENTO	dalle ore 22.00 Martedì, 19 Novembre 2024 alle ore 23.59 Martedì, 19 Novembre 2024	GIALLO
A6, E2, I, R1, R2 S3	VENTO	dalle ore 00.00 Mercoledì, 20 Novembre 2024 alle ore 23.59 Mercoledì, 20 Novembre 2024	ARANCIONE
E3, F2, O3	VENTO	dalle ore 15.00 Mercoledì, 20 Novembre 2024 alle ore 23.59 Mercoledì, 20 Novembre 2024	ARANCIONE
E3, F2, O3	VENTO	dalle ore 12.00 Mercoledì, 20 Novembre 2024 alle ore 15.00 Mercoledì, 20 Novembre 2024	GIALLO
A1, A2, A3, A4, A5 B, C, E1, F1, M O1, O2, S2, S3, T V	VENTO	dalle ore 03.00 Mercoledì, 20 Novembre 2024 alle ore 23.59 Mercoledì, 20 Novembre 2024	GIALLO

**DESCRIZIONE DEGLI SCENARI DI EVENTO PREVISTI****MAREGGIATE**

Criticità Giallo: Sono possibili fenomeni occasionalmente pericolosi per l'incolumità delle persone, in grado di causare disagi e danni a carattere locale.

Sono possibili localizzati e temporanei problemi ai tratti stradali a ridosso della battigia con localizzate interruzioni della viabilità. Sono possibili problemi o danneggiamenti agli stabilimenti balneari e alle attività marittime. Sono possibili ritardi nei collegamenti marittimi. Si possono verificare situazioni di locale pericolo per la balneazione, per la navigazione da diporto e per le attività sportive.

MAREGGIATE

Criticità Arancione: Sono previsti fenomeni pericolosi per l'incolumità delle persone, in grado di causare disagi anche prolungati e danni consistenti su aree anche estese.

Sono possibili problemi ai tratti stradali a ridosso della battigia con interruzione della viabilità. Sono possibili danneggiamenti agli stabilimenti balneari e alle attività marittime. Sono possibili prolungati ritardi o interruzione nei collegamenti marittimi. Si possono verificare situazioni di pericolo per la balneazione, per la navigazione da diporto e per le attività sportive.

VENTO

Criticità Giallo: Sono possibili fenomeni occasionalmente pericolosi per l'incolumità delle persone, in grado di causare disagi e danni a carattere locale.

Sono possibili isolate rotture di rami e/o caduta di alberi, caduta di tegole e cornicioni, localizzati danni alle strutture provvisorie, con trasporto di materiale vario.

Sono possibili localizzati problemi alla circolazione stradale in particolare su viadotti e ponti, con temporanee interruzioni della viabilità. Sono possibili occasionali disagi dovuti a ritardi o cancellazioni dei collegamenti terrestri, ferroviari, aerei e marittimi.

Sono possibili occasionali problemi alle reti di distribuzione di servizi (tra cui telefonia ed elettricità) con temporanee interruzioni dei servizi.

VENTO

Criticità Arancione: Sono previsti fenomeni pericolosi per l'incolumità delle persone, in grado di causare disagi anche prolungati e danni consistenti su aree anche estese.

Sono possibili rotture di rami e/o caduta di alberi, caduta di tegole e cornicioni, danni alle strutture provvisorie ed in maniera isolata agli edifici, con trasporto di materiale vario.

Sono possibili problemi alla circolazione stradale in particolare su viadotti e ponti, con interruzione della viabilità. Sono possibili disagi a causa di ritardi o cancellazioni dei collegamenti terrestri, ferroviari, aerei e marittimi.

Sono possibili danneggiamenti alle reti aeree di distribuzione di servizi (tra cui telefonia ed elettricità) con interruzioni dei servizi.

Si raccomanda di prendere visione durante l'evento dei Bollettini di Monitoraggio e Aggiornamento emessi a cadenze regolari sul sito www.cfr.toscana.it al fine di seguire l'evolversi della situazione meteo-idrologica.

Centro Funzionale Regionale



RISCHIO IDROGEOLOGICO-IDRAULICO RETICOLO MINORE

Martedì, 19 Novembre 2024

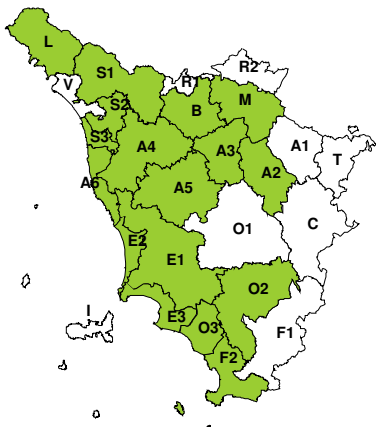


Mercoledì, 20 Novembre 2024

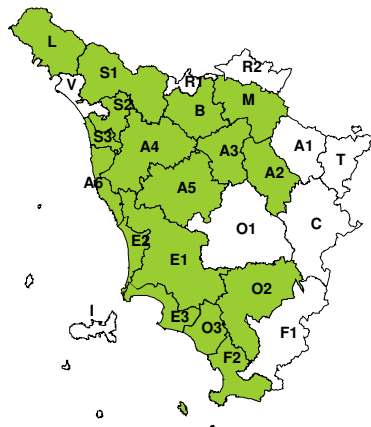


RISCHIO IDRAULICO RETICOLO PRINCIPALE

Martedì, 19 Novembre 2024

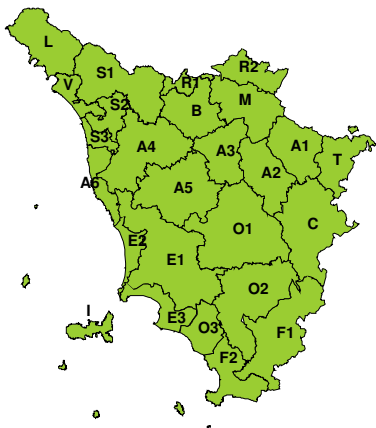


Mercoledì, 20 Novembre 2024



RISCHIO TEMPORALI FORTI

Martedì, 19 Novembre 2024



Mercoledì, 20 Novembre 2024



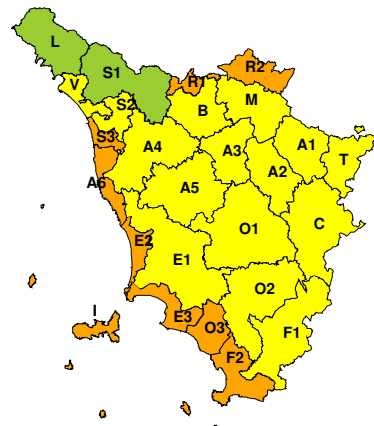


RISCHIO VENTO

Martedì, 19 Novembre 2024

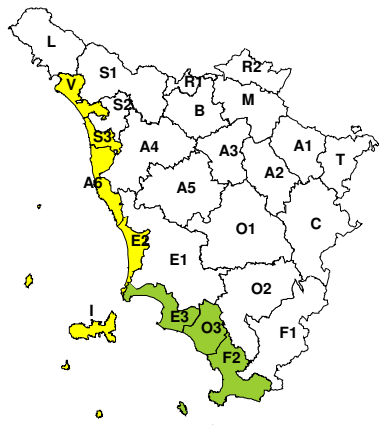


Mercoledì, 20 Novembre 2024

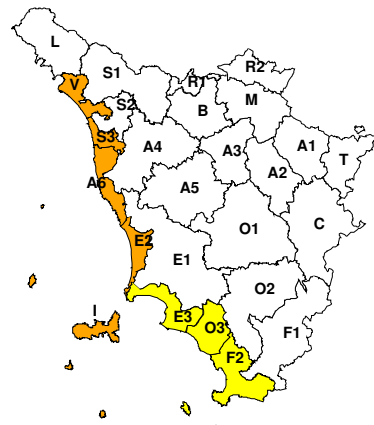


RISCHIO MAREGGIATE

Martedì, 19 Novembre 2024



Mercoledì, 20 Novembre 2024



RISCHIO NEVE

Martedì, 19 Novembre 2024



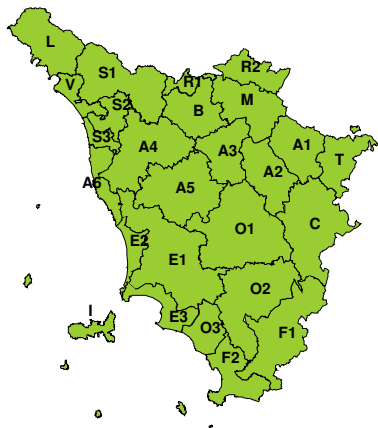
Mercoledì, 20 Novembre 2024





RISCHIO GHIACCIO

Martedì, 19 Novembre 2024



Mercoledì, 20 Novembre 2024

