

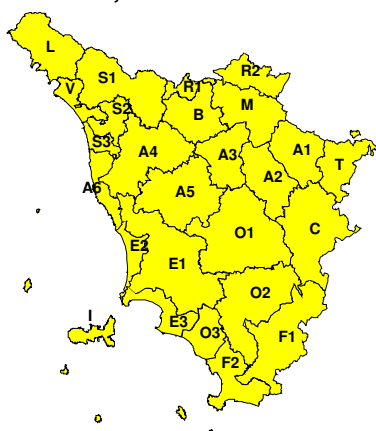


À

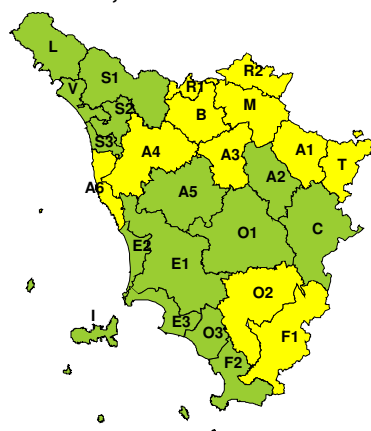
BOLLETTINO DI VALUTAZIONE DELLE CRITICITA'

Emissione di Venerdì, 14 Febbraio 2025, ore 12.37

Venerdì, 14 Febbraio 2025



Sabato, 15 Febbraio 2025

**AREE INTERESSATE:**

- | | | |
|-------------------------|-----------------------------|-------------------------|
| ■ A1-Arno-Casentino | ■ E2-Etruria-Costa Nord | ■ O3-Omr. Gr-Costa |
| ■ A2-Arno-Valdarno Sup. | ■ E3-Etruria-Costa Sud | ■ R1-Reno |
| ■ A3-Arno-Firenze | ■ F1-Fiora e Alb. | ■ R2-Romagna-Toscana |
| ■ A4-Valdarno Inf. | ■ F2-Fiora e Alb.-Costa e G | ■ S1-Serchio-Garf.-Lima |
| ■ A5-Valdelsa-Valdera | ■ I-Isole | ■ S2-Serchio-Lucca |
| ■ A6-Arno-Costa | ■ L-Lunigiana | ■ S3-Serchio-Costa |
| ■ B-Bisenzio e Ombr. Pt | ■ M-Mugello-Val di Sieve | ■ T-Valtiberina |
| ■ C-Valdichiana | ■ O1-Omr. Gr-Alto | ■ V-Versilia |
| ■ E1-Etruria | ■ O2-Omr. Gr-Medio | |

Legenda criticità: VERDE, ■ GIALLO, ● ARANCIONE, ▲ ROSSO

PROVINCE INTERESSATE: AREZZO, FIRENZE, GROSSETO, LIVORNO, LUCCA, MASSA-CARRARA, PISA, PISTOIA, PRATO, SIENA

FENOMENI PREVISTI

perturbazione in transito oggi, venerdì, sulla Toscana, accompagnata da aria fredda e seguita da venti di Grecale. Sabato deciso miglioramento.

PIOGGIA: nel pomeriggio di oggi, venerdì, precipitazioni sparse, localmente a carattere di rovescio o temporale, più frequenti sulle zone interne centro-meridionali, sui versanti emiliano-romagnoli e sulle zone di crinale appenninico. Durante la notte tra venerdì e sabato residue precipitazioni sparse in particolare sulle zone meridionali, sui crinali appenninici e sui versanti emiliano-romagnoli dell'Appennino. Poi deciso miglioramento. Dal pomeriggio-sera di oggi, venerdì, quota neve in abbassamento fino a 300-400 metri sui versanti emiliano-romagnoli dell'Appennino e fino a 400-700 metri altrove. Cumulati medi fino a significativi sulle zone interne centro-meridionali e sui versanti emiliano-romagnoli dell'Appennino con massimi non elevati. Cumulati medi e massimi non significativi altrove. Intensità orarie fino a moderate.

TEMPORALI: oggi, possibilità di locali temporali, più probabili sulle zone centro-meridionali nel pomeriggio-sera. Domani, sabato, possibili isolati temporali durante la notte al sud. Occasionali forti colpi di vento e grandinate.

VENTO: dal pomeriggio di oggi, venerdì, e fino alla prima parte della giornata di sabato, venti in intensificazione da nord-est con raffiche fino a 50-70 km/h sulle pianure settentrionali, soprattutto allo sbocco delle vallate appenniniche, 60-80 km/h sulla costa, sulle colline centro-meridionali e sull'Arcipelago e 80-100 km/h sui crinali appenninici.

MARE: oggi, venerdì, dal pomeriggio-sera, mare molto mosso a largo. Onde da nord, nord-est. Domani, sabato, mare molto mosso a largo. Onde da nord, nord-est.

NEVE: dal pomeriggio di oggi, venerdì, nevicate con quota neve in calo fino a 300-500 metri in Appennino (versanti emiliano-romagnoli e Appennino aretino) e, dalla sera, fino a 400-700 metri anche sui rilievi centro-meridionali. Nella notte tra venerdì e sabato nevicate in attenuazione e cessazione. Sulle zone appenniniche, accumuli fino a 5-10 cm a quote di



collina (400-600 metri), in particolare sulle aree R1 e R2, e fino a 10-20 cm a quote di montagna. Altrove (sui rilievi centro-meridionali) fenomeni più sparsi e di difficile localizzazione con accumuli generalmente inferiori a 2 cm in collina e ai 5 cm in montagna (fino a 10 cm sull'Amiata).

DESCRIZIONE DELLE CRITICITÀ PREVISTE:

Sulla base delle previsioni meteorologiche odierne e delle valutazioni dei possibili effetti al suolo effettuate, si prefigurano i seguenti scenari di criticità:

ZONE DI ALLERTA	RISCHIO	TEMPI	CRITICITA'
A1, A2, A3, A4, A5 A6, B, C, E1, E2 E3, F1, F2, I, L M, O1, O2, O3, R1 R2, S1, S2, S3, T V	IDROGEOLOGICO IDRAULICO RETICOLO MINORE	in corso fino alle ore 23.59 Venerdì, 14 Febbraio 2025	GIALLO
A1, M, R1, R2, T	NEVE	dalle ore 14.00 Venerdì, 14 Febbraio 2025 alle ore 07.00 Sabato, 15 Febbraio 2025	GIALLO
F1, O2	NEVE	dalle ore 20.00 Venerdì, 14 Febbraio 2025 alle ore 07.00 Sabato, 15 Febbraio 2025	GIALLO
A3, A4, A6, B, M	VENTO	dalle ore 15.00 Venerdì, 14 Febbraio 2025 alle ore 09.00 Sabato, 15 Febbraio 2025	GIALLO



DESCRIZIONE DEGLI SCENARI DI EVENTO PREVISTI

IDROGEOLOGICO

IDRAULICO RETICOLO MINORE

Criticità Giallo: Possibilità di innesco di frane superficiali/colate rapide di detriti o fango in bacini di dimensioni limitate e ruscellamenti superficiali anche con trasporto di materiale con conseguenti possibili danni localizzati alle infrastrutture, edifici e attività agricole, cantieri, insediamenti civili e industriali esposti; possibile innalzamento dei livelli idrometrici dei corsi d'acqua minori, con inondazioni delle aree limitrofe, anche per effetto di criticità locali (tombature, restringimenti, occlusioni delle luci dei ponti, ecc); possibile scorrimento superficiale delle acque nelle strade con fenomeni di rigurgito dei sistemi di smaltimento delle acque piovane e con possibile tracimazione e coinvolgimento delle aree urbane depresse, dei locali interrati e di quelli posti a pian terreno lungo le vie potenzialmente interessate da deflussi idrici; possibili temporanee interruzioni della rete stradale e/o ferroviaria in prossimità di impluvi, canali, zone depresse (sottopassi, tunnel, avvallamenti stradali, etc.) e a valle di porzioni di versante interessate da fenomeni franosi; possibili limitati danni alle opere idrauliche di difesa delle sponde, alle attività agricole, ai cantieri, agli insediamenti civili e industriali in alveo; possibili criticità connesse a localizzate cadute massi.

NEVE

Criticità Giallo: Sono possibili fenomeni occasionalmente pericolosi per l'incolumità delle persone, in grado di causare disagi e danni a carattere locale.

Sono possibili temporanei problemi alla circolazione stradale con interruzioni localizzate della viabilità, ritardi nei collegamenti terrestri, ferroviari ed aerei. Sono possibili localizzati problemi alle reti aeree di comunicazione e di distribuzione di servizi (tra cui telefonia ed elettricità) con temporanei blackout elettrici e telefonici. Sono possibili occasionali cadute di rami e rotture di alberi.

VENTO

Criticità Giallo: Sono possibili fenomeni occasionalmente pericolosi per l'incolumità delle persone, in grado di causare disagi e danni a carattere locale.

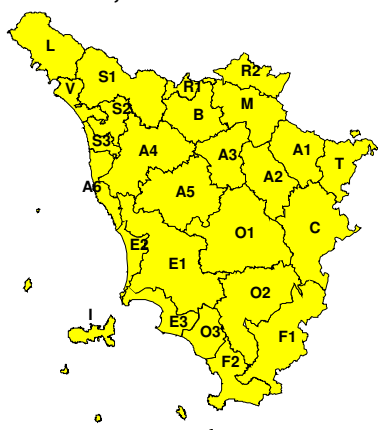
Sono possibili isolate rotture di rami e/o caduta di alberi, caduta di tegole e cornicioni, localizzati danni alle strutture provvisorie, con trasporto di materiale vario.

Sono possibili localizzati problemi alla circolazione stradale in particolare su viadotti e ponti, con temporanee interruzioni della viabilità. Sono possibili occasionali disagi dovuti a ritardi o cancellazioni dei collegamenti terrestri, ferroviari, aerei e marittimi.

Sono possibili occasionali problemi alle reti di distribuzione di servizi (tra cui telefonia ed elettricità) con temporanee interruzioni dei servizi.

RISCHIO IDROGEOLOGICO-IDRAULICO RETICOLO MINORE

Venerdì, 14 Febbraio 2025



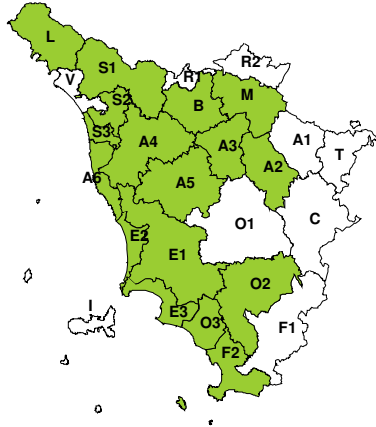
Sabato, 15 Febbraio 2025



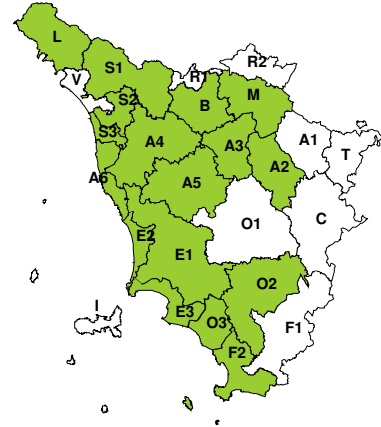


RISCHIO IDRAULICO RETICOLO PRINCIPALE

Venerdì, 14 Febbraio 2025

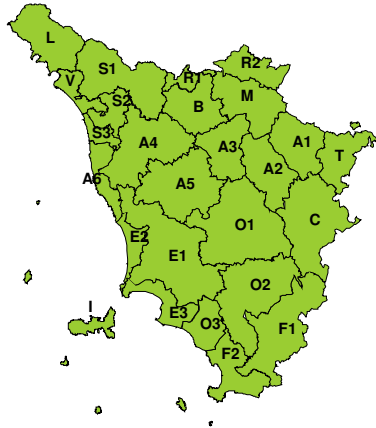


Sabato, 15 Febbraio 2025

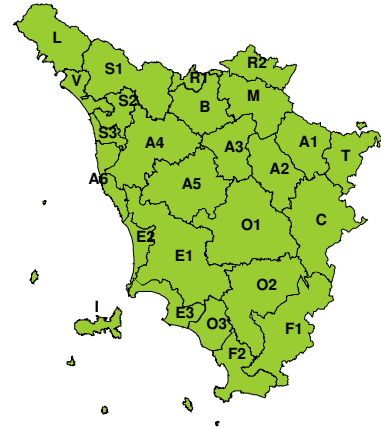


RISCHIO TEMPORALI FORTI

Venerdì, 14 Febbraio 2025

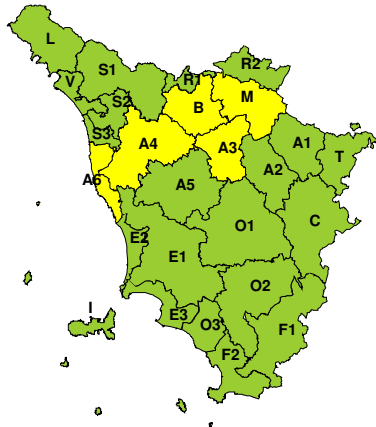


Sabato, 15 Febbraio 2025

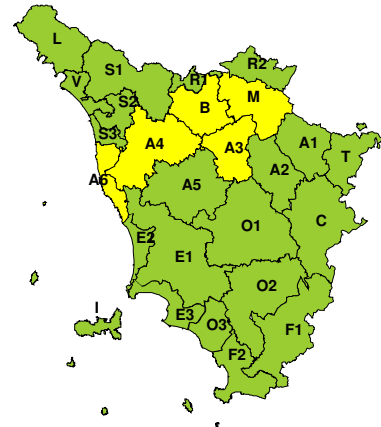


RISCHIO VENTO

Venerdì, 14 Febbraio 2025



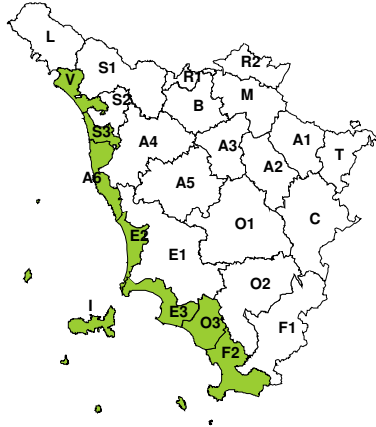
Sabato, 15 Febbraio 2025





RISCHIO MAREGGIATE

Venerdì, 14 Febbraio 2025

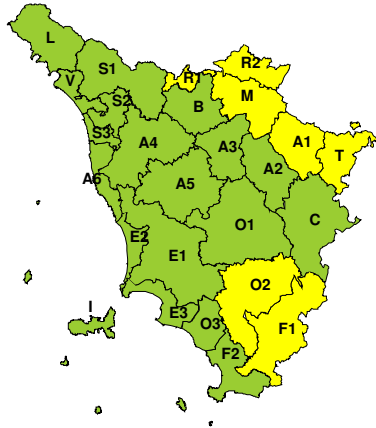


Sabato, 15 Febbraio 2025

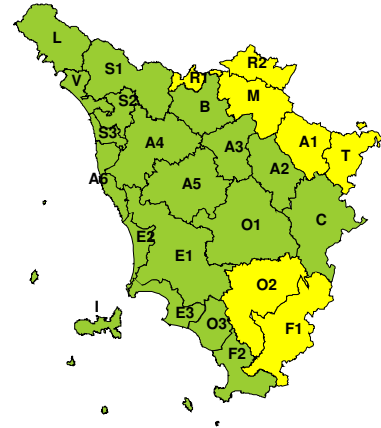


RISCHIO NEVE

Venerdì, 14 Febbraio 2025

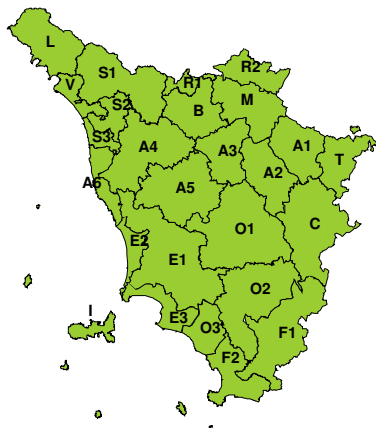


Sabato, 15 Febbraio 2025



RISCHIO GHIACCIO

Venerdì, 14 Febbraio 2025



Sabato, 15 Febbraio 2025

