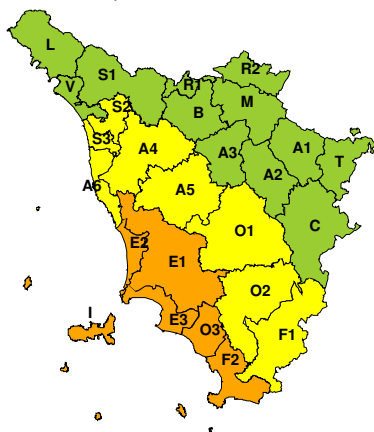
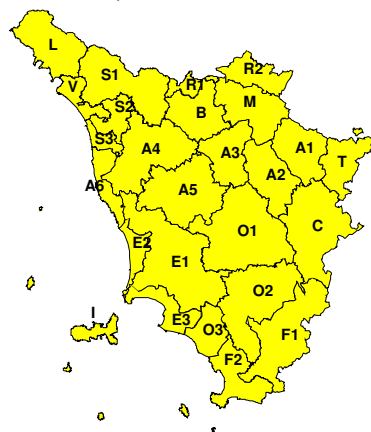




À

BOLLETTINO DI VALUTAZIONE DELLE CRITICITA'Emissione di **Giovedì, 13 Febbraio 2025**, ore 13.14**AVVISO DI CRITICITÀ REGIONALE**Valido fino alle ore **23.59** di **Giovedì, 13 Febbraio 2025****Giovedì, 13 Febbraio 2025****Venerdì, 14 Febbraio 2025****AREE INTERESSATE:**

- | | | |
|-------------------------|-----------------------------|-------------------------|
| ■ A1-Arno-Casentino | ● E2-Etruria-Costa Nord | ● O3-Omr. Gr-Costa |
| ■ A2-Arno-Valdarno Sup. | ● E3-Etruria-Costa Sud | ■ R1-Reno |
| ■ A3-Arno-Firenze | ■ F1-Fiora e Alb. | ■ R2-Romagna-Toscana |
| ■ A4-Valdarno Inf. | ● F2-Fiora e Alb.-Costa e G | ■ S1-Serchio-Garf.-Lima |
| ■ A5-Valdelsa-Valdera | ● I-Isole | ■ S2-Serchio-Lucca |
| ■ A6-Arno-Costa | ■ L-Lunigiana | ■ S3-Serchio-Costa |
| ■ B-Bisenzio e Ombr. Pt | ■ M-Mugello-Val di Sieve | ■ T-Valtiberina |
| ■ C-Valdichiana | ■ O1-Omr. Gr-Alto | ■ V-Versilia |
| ● E1-Etruria | ■ O2-Omr. Gr-Medio | |

Legenda criticità: VERDE, ■ GIALLO, ● ARANCIONE, ▲ ROSSO

PROVINCE INTERESSATE: AREZZO, FIRENZE, GROSSETO, LIVORNO, LUCCA, MASSA-CARRARA, PISA, PISTOIA, PRATO, SIENA

FENOMENI PREVISTI

Una nuova perturbazione interesserà la Toscana tra la sera di oggi e la giornata di domani portando piogge e nevicate a bassa quota.

PIOGGIA: dal pomeriggio-sera di oggi nuova fase perturbata con piogge e rovesci sparsi, in particolare sulle province centrali e meridionali. Domani precipitazioni concentrate soprattutto sulle province settentrionali. Tra il pomeriggio di oggi e il tardo pomeriggio di domani, cumulati medi significativi (20-40 mm) sulla costa centrale e su gran parte delle zone interne, fino a 15-20 mm sul Nord Ovest, sulla Maremma e in Arcipelago. Massimi puntuali fino a localmente elevati (40-50 mm) con intensità orarie fino a 15-20 mm/h.

TEMPORALI: nel pomeriggio-sera di oggi possibilità di temporali, localmente forti, sulla costa centro-meridionale, in Arcipelago e sul grossetano. Domani possibilità di locali temporali su tutta la regione in estensione dalle province settentrionali a quelle centro-meridionali nel pomeriggio.

VENTO: dal pomeriggio di domani, venerdì, venti in rotazione e intensificazione da nord est con raffiche fino a 50-60 km/h sulle pianure settentrionali, 60-70 km/h sulla costa e in Arcipelago e 80-100 km/h sui crinali appenninici

MARE: domani, venerdì, mare fino a molto mosso a largo.

NEVE: dal pomeriggio di domani, venerdì, quota neve in calo fino a quote collinari (400-600 metri) sulle zone appenniniche e fino a 500-800 metri sulle zone interne. Sulle appenniniche accumuli fino a 5 cm a quote di collina (400-600 metri) e fino a 10-20 cm a quote di montagna. Altrove fenomeni più sparsi e di difficile localizzazione con accumuli generalmente inferiori ai 2 cm in collina e ai 5 cm in montagna.


DESCRIZIONE DELLE CRITICITÀ PREVISTE:

Sulla base delle previsioni meteorologiche odierne e delle valutazioni dei possibili effetti al suolo effettuate, si prefigurano i seguenti scenari di criticità:

ZONE DI ALLERTA	RISCHIO	TEMPI	CRITICITA'
E1, E2, E3, F2, I O3	IDROGEOLOGICO IDRAULICO RETICOLO MINORE	in corso fino alle ore 23.59 Giovedì, 13 Febbraio 2025	ARANCIONE
A4, A5, A6, F1, O1 O2, S2, S3	IDROGEOLOGICO IDRAULICO RETICOLO MINORE	in corso fino alle ore 23.59 Venerdì, 14 Febbraio 2025	GIALLO
A1, A2, A3, B, C E1, E2, E3, F2, I L, M, O3, R1, R2 S1, T, V	IDROGEOLOGICO IDRAULICO RETICOLO MINORE	dalle ore 00.00 Venerdì, 14 Febbraio 2025 alle ore 23.59 Venerdì, 14 Febbraio 2025	GIALLO
A1, M, R1, R2, T	NEVE	dalle ore 14.00 Venerdì, 14 Febbraio 2025 alle ore 23.59 Venerdì, 14 Febbraio 2025	GIALLO
E1, E2, E3, F1, F2 I, O2, O3	TEMPORALI FORTI	in corso fino alle ore 23.59 Giovedì, 13 Febbraio 2025	GIALLO
A3, A4, B	VENTO	dalle ore 14.00 Venerdì, 14 Febbraio 2025 alle ore 23.59 Venerdì, 14 Febbraio 2025	GIALLO

DESCRIZIONE DEGLI SCENARI DI EVENTO PREVISTI
IDROGEOLOGICO
IDRAULICO RETICOLO MINORE

Criticità Arancione: Possibilità di fenomeni diffusi di instabilità di versante, localmente anche profonda, in contesti geologici particolarmente critici nonché di frane superficiali e colate rapide di detriti o di fango; possibilità di significativi ruscellamenti superficiali, anche con trasporto di materiale, e di aperture di voragini per fenomeni di erosione; possibilità di innalzamento dei livelli idrometrici dei corsi d'acqua minori, con fenomeni di inondazione delle aree limitrofe, anche per effetto di criticità locali (tombature, restringimenti, occlusioni delle luci dei ponti, etc.). Possibili allagamenti di locali interrati e di quelli posti a pian terreno lungo vie potenzialmente interessate da deflussi idrici e danni e allagamenti a singoli edifici o centri abitati, infrastrutture, edifici e attività agricole, cantieri, insediamenti civili e industriali esposti ai suddetti fenomeni; possibili interruzioni della rete stradale e/o ferroviaria in prossimità di impluvie a valle di frane e colate di detrito in zone depresse in prossimità del reticolo idrografico; possibili danni alle opere di contenimento, regimazione e attraversamento dei corsi d'acqua; possibili danni a infrastrutture, edifici e attività agricole, cantieri, insediamenti civili e industriali situati in aree inondabili; possibili criticità connesse a cadute massi in più punti del territorio.

IDROGEOLOGICO
IDRAULICO RETICOLO MINORE

Criticità Giallo: Possibilità di innesco di frane superficiali/colate rapide di detriti o fango in bacini di dimensioni limitate e ruscellamenti superficiali anche con trasporto di materiale con conseguenti possibili danni localizzati alle infrastrutture, edifici e attività agricole, cantieri, insediamenti civili e industriali esposti; possibile innalzamento dei livelli idrometrici dei corsi d'acqua minori, con inondazioni delle aree limitrofe, anche per effetto di criticità locali (tombature, restringimenti, occlusioni delle luci dei ponti, ecc); possibile scorrimento superficiale delle acque nelle strade con fenomeni di rigurgito dei sistemi di smaltimento delle acque piovane e con possibile tracimazione e coinvolgimento delle aree urbane



deprese, dei locali interrati e di quelli posti a pian terreno lungo le vie potenzialmente interessate da deflussi idrici; possibili temporanee interruzioni della rete stradale e/o ferroviaria in prossimità di impluvi, canali, zone depresse (sottopassi, tunnel, avvallamenti stradali, etc.) e a valle di porzioni di versante interessate da fenomeni franosi; possibili limitati danni alle opere idrauliche di difesa delle sponde, alle attività agricole, ai cantieri, agli insediamenti civili e industriali in alveo; possibili criticità connesse a localizzate cadute massi.

NEVE

Criticità Giallo: Sono possibili fenomeni occasionalmente pericolosi per l'incolumità delle persone, in grado di causare disagi e danni a carattere locale.

Sono possibili temporanei problemi alla circolazione stradale con interruzioni localizzate della viabilità, ritardi nei collegamenti terrestri, ferroviari ed aerei. Sono possibili localizzati problemi alle reti aeree di comunicazione e di distribuzione di servizi (tra cui telefonia ed elettricità) con temporanei blackout elettrici e telefonici. Sono possibili occasionali cadute di rami e rotture di alberi.

TEMPORALI FORTI

Criticità Giallo: In uno scenario caratterizzato da elevata incertezza previsionale, saranno possibili fenomeni intensi occasionalmente pericolosi per l'incolumità delle persone e in grado di causare disagi e danni a carattere locale.

Saranno possibili gli effetti riconducibili al rischio **idrogeologico-idraulico reticolo minore**, che potrebbero verificarsi in maniera repentina ed improvvisa.

A causa delle violente raffiche di **vento**, saranno possibili ulteriori effetti tra cui ad esempio, rottura di rami e/o caduta di alberi, caduta di tegole, danni alle strutture provvisorie e/o agli edifici, abbattimento di pali, segnaletica e impalcature, trasporto di materiale, disagi e/o interruzione della viabilità e danneggiamenti alle reti di distribuzione di servizi (tra cui telefonia ed elettricità) con conseguenti interruzioni.

Nel caso in cui si verifichino **grandinate** saranno inoltre possibili danni alle colture agricole, alle coperture degli edifici e agli automezzi.

Infine a causa delle **fulminazioni** saranno possibili danneggiamenti agli edifici, alberi e alle reti di distribuzione di servizi (tra cui telefonia ed elettricità) e eventualmente l'innesco di incendi in aree boschive.

VENTO

Criticità Giallo: Sono possibili fenomeni occasionalmente pericolosi per l'incolumità delle persone, in grado di causare disagi e danni a carattere locale.

Sono possibili isolate rotture di rami e/o caduta di alberi, caduta di tegole e cornicioni, localizzati danni alle strutture provvisorie, con trasporto di materiale vario.

Sono possibili localizzati problemi alla circolazione stradale in particolare su viadotti e ponti, con temporanee interruzioni della viabilità. Sono possibili occasionali disagi dovuti a ritardi o cancellazioni dei collegamenti terrestri, ferroviari, aerei e marittimi.

Sono possibili occasionali problemi alle reti di distribuzione di servizi (tra cui telefonia ed elettricità) con temporanee interruzioni dei servizi.

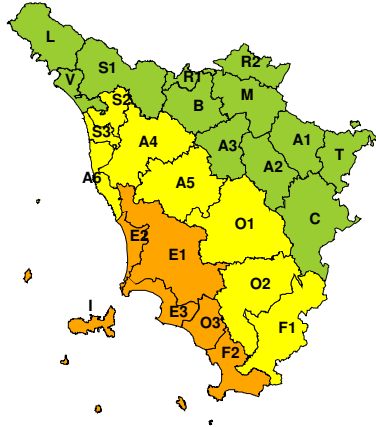
Si raccomanda di prendere visione durante l'evento dei Bollettini di Monitoraggio e Aggiornamento emessi a cadenze regolari sul sito www.cfr.toscana.it al fine di seguire l'evolversi della situazione meteo-idrologica.

Centro Funzionale Regionale

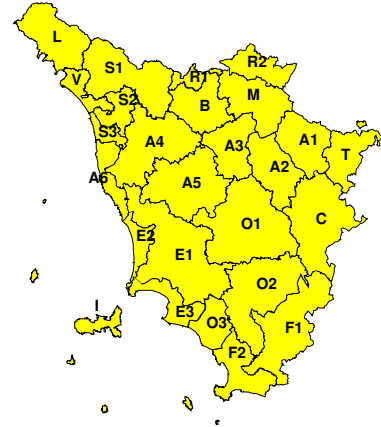


RISCHIO IDROGEOLOGICO-IDRAULICO RETICOLO MINORE

Giovedì, 13 Febbraio 2025

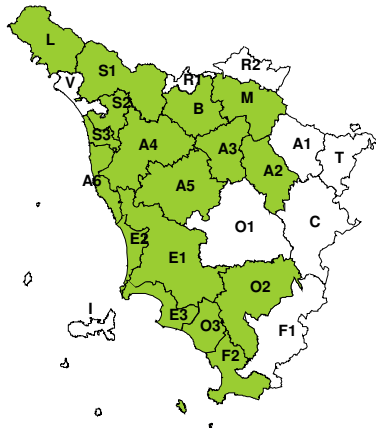


Venerdì, 14 Febbraio 2025

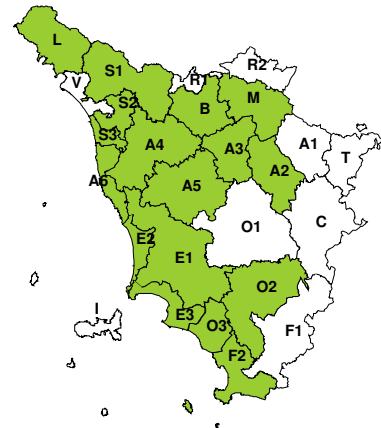


RISCHIO IDRAULICO RETICOLO PRINCIPALE

Giovedì, 13 Febbraio 2025

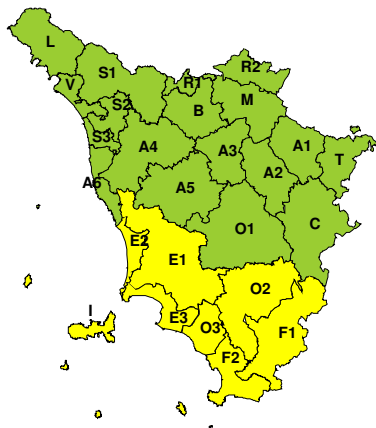


Venerdì, 14 Febbraio 2025



RISCHIO TEMPORALI FORTI

Giovedì, 13 Febbraio 2025



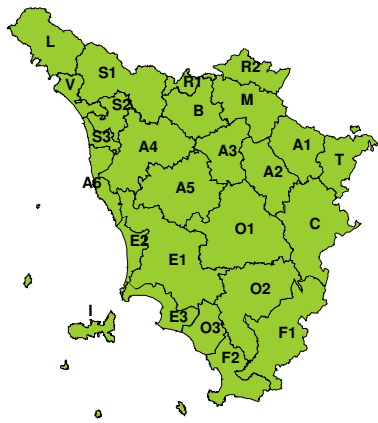
Venerdì, 14 Febbraio 2025



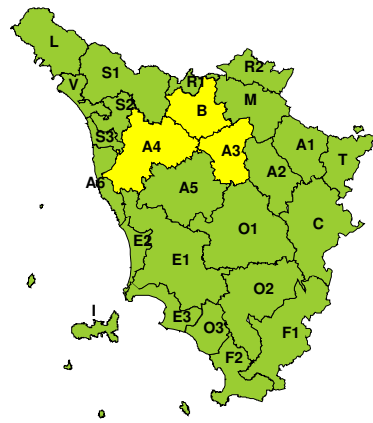


RISCHIO VENTO

Giovedì, 13 Febbraio 2025

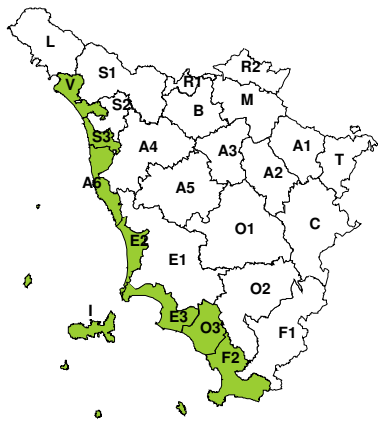


Venerdì, 14 Febbraio 2025

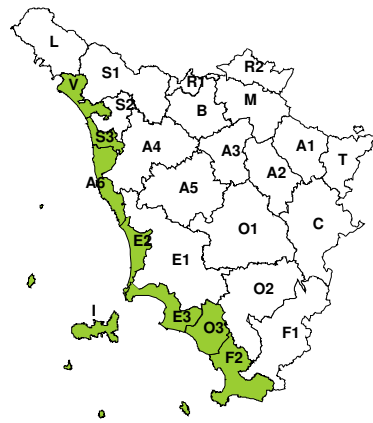


RISCHIO MAREGGIATE

Giovedì, 13 Febbraio 2025



Venerdì, 14 Febbraio 2025

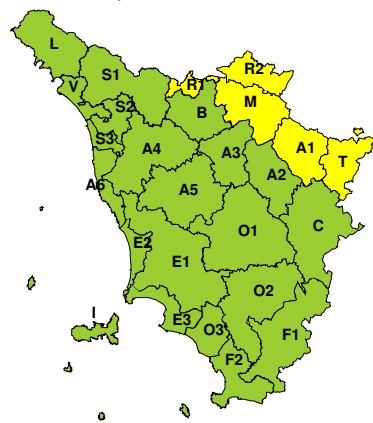


RISCHIO NEVE

Giovedì, 13 Febbraio 2025



Venerdì, 14 Febbraio 2025





RISCHIO GHIACCIO

Giovedì, 13 Febbraio 2025



Venerdì, 14 Febbraio 2025

