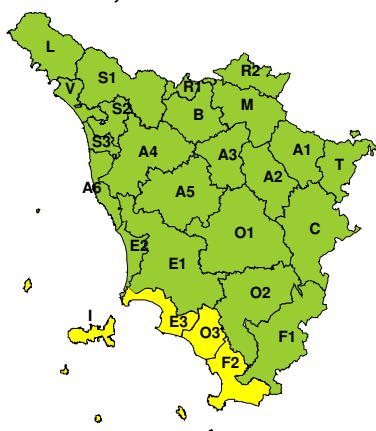




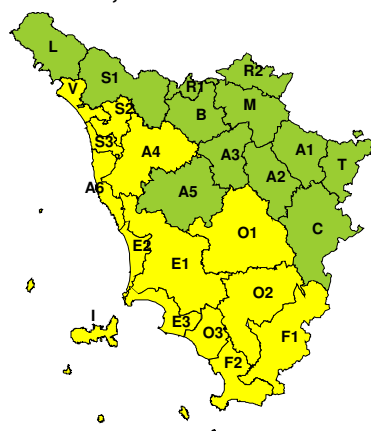
À

**BOLLETTINO DI VALUTAZIONE DELLE CRITICITÀ'**Emissione di **Venerdì, 07 Febbraio 2025**, ore 12.28

Venerdì, 07 Febbraio 2025



Sabato, 08 Febbraio 2025

**AREE INTERESSATE:**

- |                       |                             |                       |
|-----------------------|-----------------------------|-----------------------|
| A1-Arno-Casentino     | ■ E2-Etruria-Costa Nord     | ■ O3-Ombr. Gr-Costa   |
| A2-Arno-Valdarno Sup. | ■ E3-Etruria-Costa Sud      | R1-Reno               |
| A3-Arno-Firenze       | ■ F1-Fiora e Alb.           | R2-Romagna-Toscana    |
| ■ A4-Valdarno Inf.    | ■ F2-Fiora e Alb.-Costa e G | S1-Serchio-Garf.-Lima |
| A5-Valdelsa-Valdera   | ■ I-Isole                   | ■ S2-Serchio-Lucca    |
| ■ A6-Arno-Costa       | L-Lunigiana                 | ■ S3-Serchio-Costa    |
| B-Bisenzio e Ombr. Pt | M-Mugello-Val di Sieve      | T-Valtiberina         |
| C-Valdichiana         | ■ O1-Ombr. Gr-Alto          | ■ V-Versilia          |
| ■ E1-Etruria          | ■ O2-Ombr. Gr-Medio         |                       |

**Legenda criticità:** VERDE, ■ GIALLO, ● ARANCIONE, ▲ ROSSO

**PROVINCE INTERESSATE:** FIRENZE, GROSSETO, LIVORNO, LUCCA, MASSA-CARRARA, PISA, PISTOIA, SIENA

**FENOMENI PREVISTI**

minimo in avvicinamento al Mediterraneo centrale.

**PIOGGIA:** oggi, venerdì, possibili precipitazioni in serata su Arcipelago e litorale meridionale con cumulati medi non significativi e massimi non elevati. Domani, sabato, piogge e rovesci in estensione dalla costa verso l'interno. Cumulati medi ovunque significativi. Massimi fino a elevati su costa e Arcipelago, in genere non elevati altrove.

**TEMPORALI:** Nella sera di oggi, venerdì, possibili rovesci temporaleschi su Arcipelago e litorale meridionale. Domani, sabato, possibili temporali, in particolare nella seconda parte della giornata su Arcipelago e costa.

**VENTO:** Oggi, venerdì, niente da segnalare. Domani, sabato, forti raffiche da est sud est su litorale meridionale e Arcipelago.

**MARE:** oggi, venerdì, nulla da segnalare. Domani, sabato, mari molto mossi al largo e sul litorale meridionale.

**DESCRIZIONE DELLE CRITICITÀ PREVISTE:**

Sulla base delle previsioni meteorologiche odierne e delle valutazioni dei possibili effetti al suolo effettuate, si prefigurano i seguenti scenari di criticità:



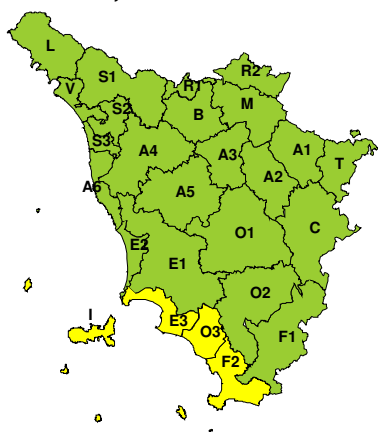
ZONE DI ALLERTA	RISCHIO	TEMPI	CRITICITA'
E3, F2, I, O3	IDROGEOLOGICO IDRAULICO RETICOLO MINORE	dalle ore 20.00 Venerdì, 07 Febbraio 2025 alle ore 23.59 Sabato, 08 Febbraio 2025	<b>GIALLO</b>
A4, A6, E1, E2, F1 O1, O2, S2, S3, V	IDROGEOLOGICO IDRAULICO RETICOLO MINORE	dalle ore 12.00 Sabato, 08 Febbraio 2025 alle ore 23.59 Sabato, 08 Febbraio 2025	<b>GIALLO</b>

**DESCRIZIONE DEGLI SCENARI DI EVENTO PREVISTI****IDROGEOLOGICO****IDRAULICO RETICOLO MINORE**

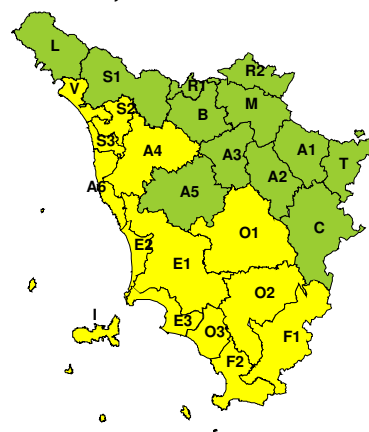
**Criticità Giallo:** Possibilità di innesco di frane superficiali/colate rapide di detriti o fango in bacini di dimensioni limitate e ruscellamenti superficiali anche con trasporto di materiale con conseguenti possibili danni localizzati alle infrastrutture, edifici e attività agricole, cantieri, insediamenti civili e industriali esposti; possibile innalzamento dei livelli idrometrici dei corsi d'acqua minori, con inondazioni delle aree limitrofe, anche per effetto di criticità locali (tombature, restringimenti, occlusioni delle luci dei ponti, ecc); possibile scorrimento superficiale delle acque nelle strade con fenomeni di rigurgito dei sistemi di smaltimento delle acque piovane e con possibile tracimazione e coinvolgimento delle aree urbane depresse, dei locali interrati e di quelli posti a pian terreno lungo le vie potenzialmente interessate da deflussi idrici; possibili temporanee interruzioni della rete stradale e/o ferroviaria in prossimità di impluvi, canali, zone depresse (sottopassi, tunnel, avvallamenti stradali, etc.) e a valle di porzioni di versante interessate da fenomeni franosi; possibili limitati danni alle opere idrauliche di difesa delle sponde, alle attività agricole, ai cantieri, agli insediamenti civili e industriali in alveo; possibili criticità connesse a localizzate cadute massi.

**RISCHIO IDROGEOLOGICO-IDRAULICO RETICOLO MINORE**

Venerdì, 07 Febbraio 2025



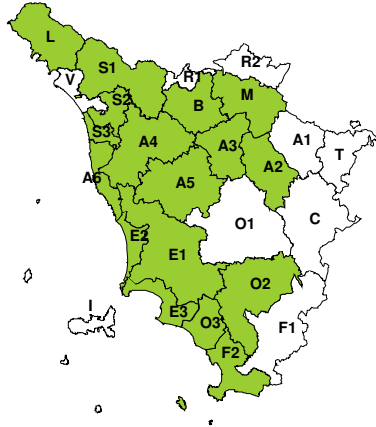
Sabato, 08 Febbraio 2025



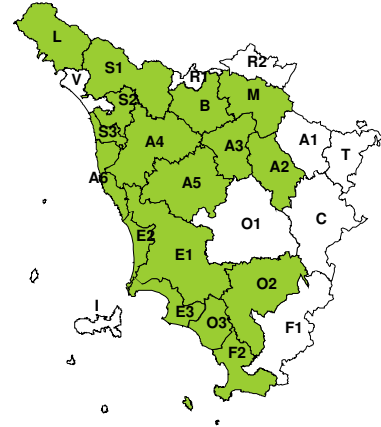


## RISCHIO IDRAULICO RETICOLO PRINCIPALE

Venerdì, 07 Febbraio 2025

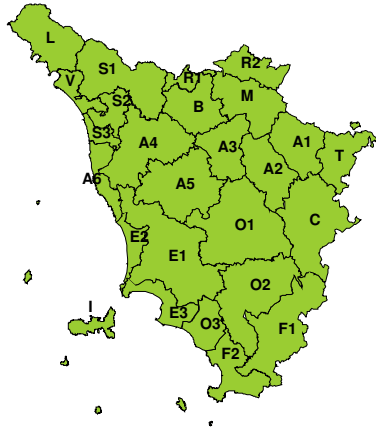


Sabato, 08 Febbraio 2025



## RISCHIO TEMPORALI FORTI

Venerdì, 07 Febbraio 2025

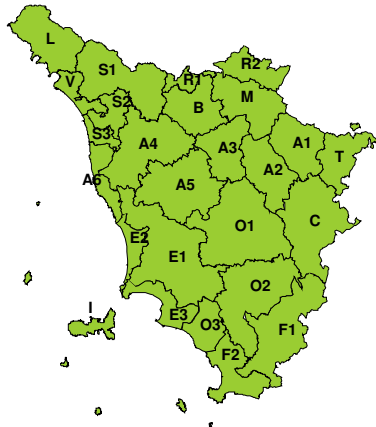


Sabato, 08 Febbraio 2025



## RISCHIO VENTO

Venerdì, 07 Febbraio 2025



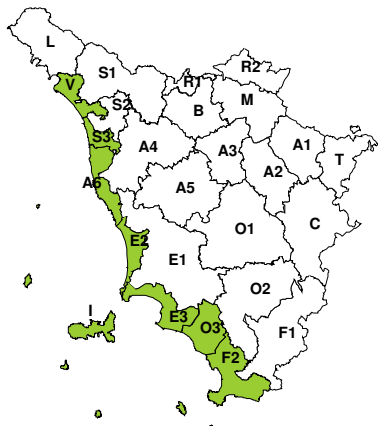
Sabato, 08 Febbraio 2025



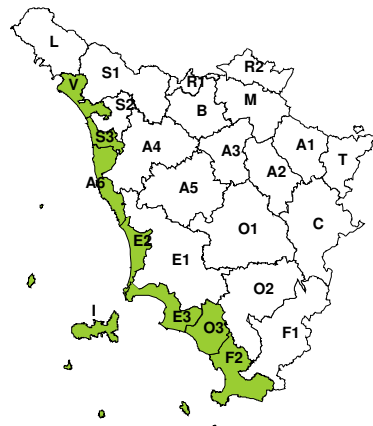


### RISCHIO MAREGGIATE

Venerdì, 07 Febbraio 2025

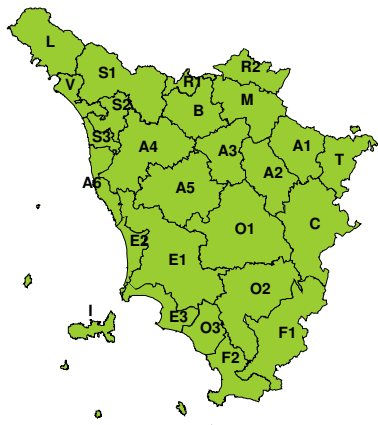


Sabato, 08 Febbraio 2025



### RISCHIO NEVE

Venerdì, 07 Febbraio 2025

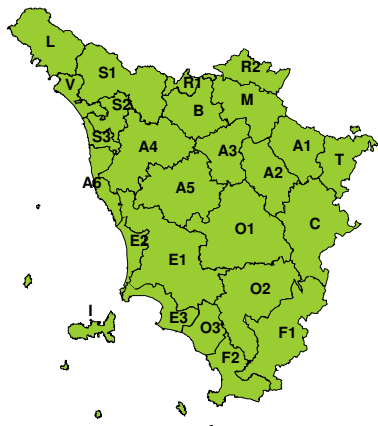


Sabato, 08 Febbraio 2025



### RISCHIO GHIACCIO

Venerdì, 07 Febbraio 2025



Sabato, 08 Febbraio 2025

