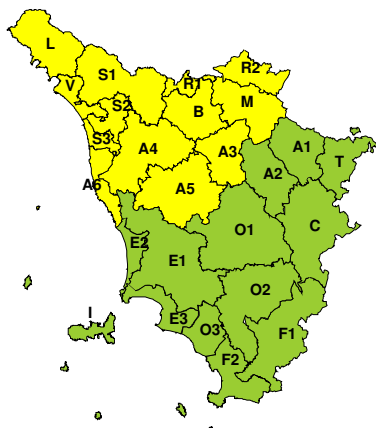
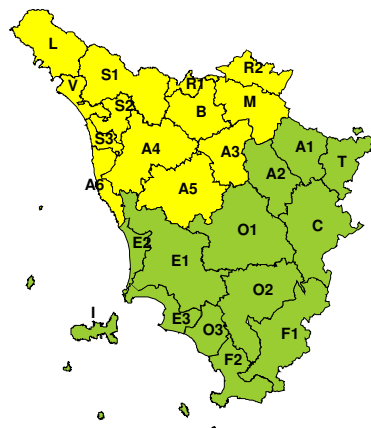




À

**BOLLETTINO DI VALUTAZIONE DELLE CRITICITÀ'**Emissione di **Domenica, 23 Marzo 2025**, ore 12.56**Domenica, 23 Marzo 2025****Lunedì, 24 Marzo 2025****AREE INTERESSATE:**

- A1-Arno-Casentino
- A2-Arno-Valdarno Sup.
- **A3-Arno-Firenze**
- **A4-Valdarno Inf.**
- **A5-Valdelsa-Valdera**
- **A6-Arno-Costa**
- **B-Bisenzio e Ombr. Pt**
- C-Valdichiana
- E1-Etruria
- E2-Etruria-Costa Nord
- E3-Etruria-Costa Sud
- F1-Fiora e Alb.
- F2-Fiora e Alb.-Costa e G
- I-Isole
- **L-Lunigiana**
- **M-Mugello-Val di Sieve**
- O1-Ombr. Gr-Alto
- O2-Ombr. Gr-Medio
- O3-Ombr. Gr-Costa
- **R1-Reno**
- **R2-Romagna-Toscana**
- **S1-Serchio-Garf.-Lima**
- **S2-Serchio-Lucca**
- **S3-Serchio-Costa**
- T-Valtiberina
- **V-Versilia**

**Legenda criticità:** VERDE, ■ GIALLO, ● ARANCIONE, ▲ ROSSO**PROVINCE INTERESSATE:** FIRENZE, LIVORNO, LUCCA, MASSA-CARRARA, PISA, PISTOIA, PRATO, SIENA**FENOMENI PREVISTI**

permangono residue condizioni di instabilità per la presenza di un minimo in quota.

**PIOGGIA:** oggi, domenica, residue precipitazioni sparse nelle zone interne; possibili rovesci in tarda serata sulla Lunigiana. Cumulati medi non significativi e massimi puntuali fino a 10-15 mm. Domani, lunedì, precipitazioni sparse in nottata, più probabili su nord ovest e sulle province meridionali (grossetano, senese e basso aretino). Variabile nel pomeriggio con possibilità di locali rovesci nelle zone interne. Cumulati medi non significativi e massimi puntuali fino a 20-30 mm (intensità orarie fino a 10-15 mm/h).

**TEMPORALI:** oggi e domani, lunedì, possibilità di isolati temporali nelle zone interne.

**DESCRIZIONE DELLE CRITICITÀ PREVISTE:**

Sulla base delle previsioni meteorologiche odierne e delle valutazioni dei possibili effetti al suolo effettuate, si prefigurano i seguenti scenari di criticità:

ZONE DI ALLERTA	RISCHIO	TEMPI	CRITICITÀ'
<b>A3, A4, A5, A6, B L, M, R1, R2, S1 S2, S3, V</b>	IDROGEOLOGICO IDRAULICO RETICOLO MINORE	dalle ore 13.00 Domenica, 23 Marzo 2025 alle ore 08.00 Lunedì, 24 Marzo 2025	<b>GIALLO</b>



**DESCRIZIONE DEGLI SCENARI DI EVENTO PREVISTI**

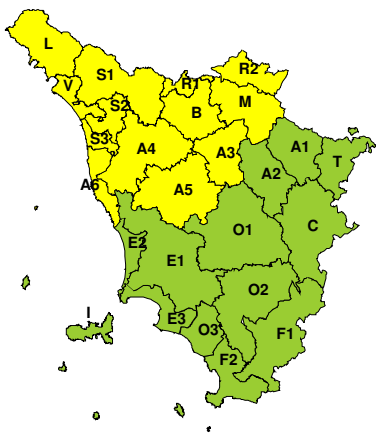
**IDROGEOLOGICO**

**IDRAULICO RETICOLO MINORE**

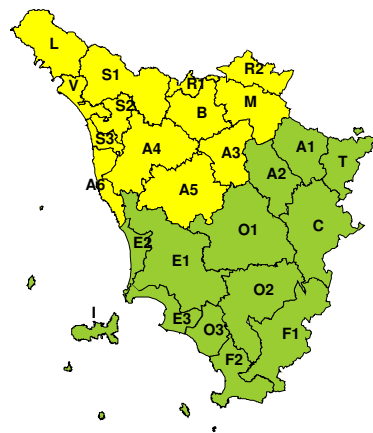
**Criticità Giallo:** Anche in considerazione delle criticità pregresse, possibilità di innesco di frane superficiali/colate rapide di detriti o fango in bacini di dimensioni limitate e ruscellamenti superficiali anche con trasporto di materiale con conseguenti possibili danni localizzati alle infrastrutture, edifici e attività agricole, cantieri, insediamenti civili e industriali esposti; possibile innalzamento dei livelli idrometrici dei corsi d'acqua minori, con inondazioni delle aree limitrofe, anche per effetto di criticità locali (tombature, restringimenti, occlusioni delle luci dei ponti, ecc); possibile scorrimento superficiale delle acque nelle strade con fenomeni di rigurgito dei sistemi di smaltimento delle acque piovane e con possibile tracimazione e coinvolgimento delle aree urbane depresse, dei locali interrati e di quelli posti a pian terreno lungo le vie potenzialmente interessate da deflussi idrici; possibili temporanee interruzioni della rete stradale e/o ferroviaria in prossimità di impluvi, canali, zone depresse (sottopassi, tunnel, avvallamenti stradali, etc.) e a valle di porzioni di versante interessate da fenomeni franosi; possibili limitati danni alle opere idrauliche di difesa delle sponde, alle attività agricole, ai cantieri, agli insediamenti civili e industriali in alveo; possibili criticità connesse a localizzate cadute massi.

**RISCHIO IDROGEOLOGICO-IDRAULICO RETICOLO MINORE**

**Domenica, 23 Marzo 2025**

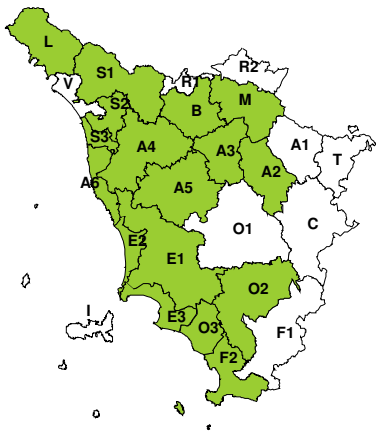


**Lunedì, 24 Marzo 2025**

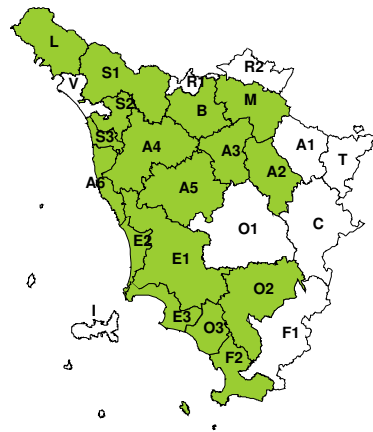


**RISCHIO IDRAULICO RETICOLO PRINCIPALE**

**Domenica, 23 Marzo 2025**



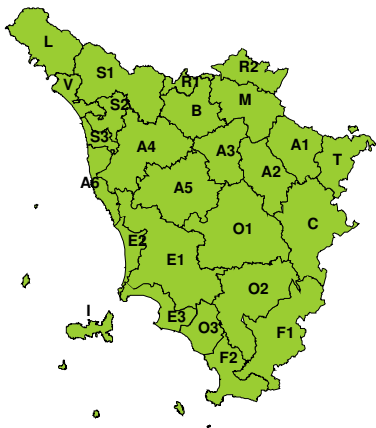
**Lunedì, 24 Marzo 2025**



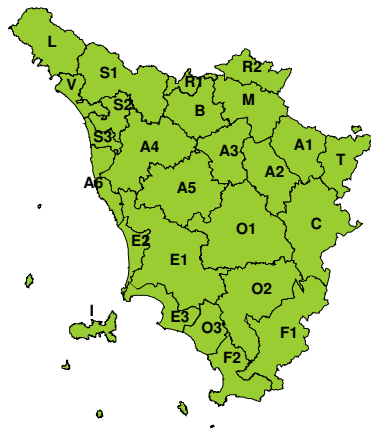


**RISCHIO TEMPORALI FORTI**

**Domenica, 23 Marzo 2025**

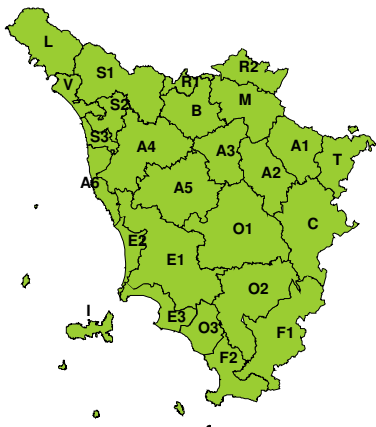


**Lunedì, 24 Marzo 2025**



**RISCHIO VENTO**

**Domenica, 23 Marzo 2025**

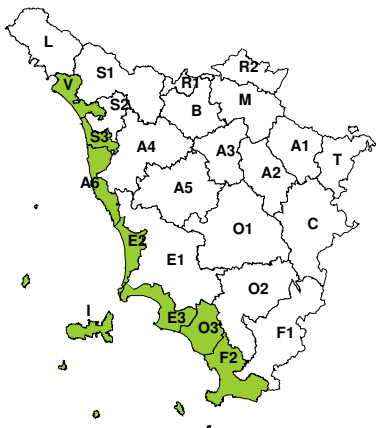


**Lunedì, 24 Marzo 2025**

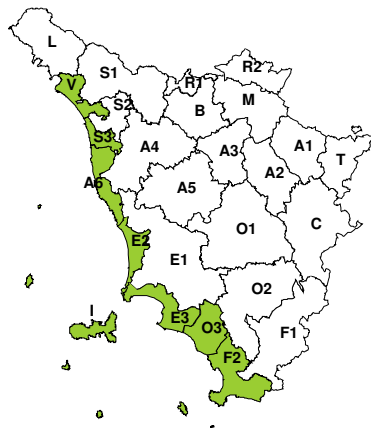


**RISCHIO MAREGGIATE**

**Domenica, 23 Marzo 2025**



**Lunedì, 24 Marzo 2025**





**RISCHIO NEVE**

**Domenica, 23 Marzo 2025**



**Lunedì, 24 Marzo 2025**



**RISCHIO GHIACCIO**

**Domenica, 23 Marzo 2025**



**Lunedì, 24 Marzo 2025**

