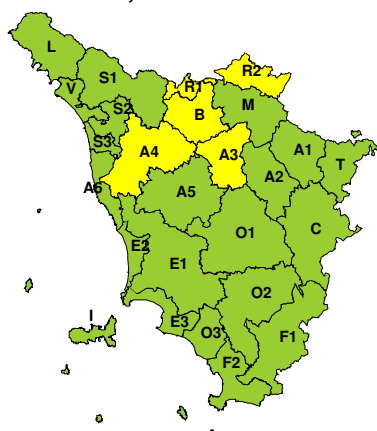




À

**BOLLETTINO DI VALUTAZIONE DELLE CRITICITÀ**Emissione di **Sabato, 29 Marzo 2025**, ore 12.26**Sabato, 29 Marzo 2025****Domenica, 30 Marzo 2025****AREE INTERESSATE:**

- |                                |                           |                             |
|--------------------------------|---------------------------|-----------------------------|
| A1-Arno-Casentino              | E2-Etruria-Costa Nord     | O3-Ombr. Gr-Costa           |
| A2-Arno-Valdarno Sup.          | E3-Etruria-Costa Sud      | <b>■ R1-Reno</b>            |
| <b>■ A3-Arno-Firenze</b>       | F1-Fiora e Alb.           | <b>■ R2-Romagna-Toscana</b> |
| <b>■ A4-Valdarno Inf.</b>      | F2-Fiora e Alb.-Costa e G | S1-Serchio-Garf.-Lima       |
| A5-Valdelsa-Valdera            | I-Isole                   | S2-Serchio-Lucca            |
| A6-Arno-Costa                  | L-Lunigiana               | S3-Serchio-Costa            |
| <b>■ B-Bisenzio e Ombr. Pt</b> | M-Mugello-Val di Sieve    | T-Valtiberina               |
| C-Valdichiana                  | O1-Ombr. Gr-Alto          | V-Versilia                  |
| E1-Etruria                     | O2-Ombr. Gr-Medio         |                             |

**Legenda criticità:** VERDE, **■** GIALLO, **●** ARANCIONE, **▲** ROSSO**PROVINCE INTERESSATE:** FIRENZE, LIVORNO, LUCCA, PISA, PISTOIA, PRATO**FENOMENI PREVISTI**

Un minimo sul basso Adriatico tende a risalire verso nord interessando anche la Toscana, mentre domani, domenica, tenderà nuovamente ad abbassarsi, garantendo un generale miglioramento al centro nord.

**PIOGGIA:** Oggi, sabato, piogge e rovesci sparsi, più frequenti sui versanti orientali dell'Appennino e sul centro sud durante il pomeriggio quando saranno possibili locali temporali, in particolare in prossimità della costa. Cumulati medi fino a 10-15 mm su R1 e R2, non significativi altrove; massimi fino a 20-30 mm possibili sia su R1 e R2, che al centro sud in concomitanza dei rovesci temporaleschi. Intensità orarie attorno a 20 mm/1h. Domani, domenica, nulla da segnalare.

**TEMPORALI:** Possibilità di locali temporali più probabili su zone costiere e limitrofe. Domani, domenica, nulla da segnalare.

**VENTO:** Dalle prime ore del pomeriggio di oggi, sabato, fino al tardo pomeriggio di domani, domenica, rinforzo del vento di Grecale; raffiche fino a 60-70 km/h sui rilievi appenninici e M. Amiata, e 40-60 km/h su zone costiere, allo sbocco delle valli appenniniche e Valdarno inferiore.

**DESCRIZIONE DELLE CRITICITÀ PREVISTE:**

Sulla base delle previsioni meteorologiche odierne e delle valutazioni dei possibili effetti al suolo effettuate, si prefigurano i seguenti scenari di criticità:



ZONE DI ALLERTA	RISCHIO	TEMPI	CRITICITA'
<b>R1, R2</b>	IDROGEOLOGICO IDRAULICO RETICOLO MINORE	dalle ore 16.00 Sabato, 29 Marzo 2025 alle ore 23.59 Sabato, 29 Marzo 2025	<b>GIALLO</b>
<b>A3, A4, B</b>	VENTO	dalle ore 14.00 Sabato, 29 Marzo 2025 alle ore 21.00 Sabato, 29 Marzo 2025	<b>GIALLO</b>

**DESCRIZIONE DEGLI SCENARI DI EVENTO PREVISTI**
**IDROGEOLOGICO**
**IDRAULICO RETICOLO MINORE**

**Criticità Giallo:** Possibilità di innesco di frane superficiali/colate rapide di detriti o fango in bacini di dimensioni limitate e ruscellamenti superficiali anche con trasporto di materiale con conseguenti possibili danni localizzati alle infrastrutture, edifici e attività agricole, cantieri, insediamenti civili e industriali esposti; possibile innalzamento dei livelli idrometrici dei corsi d'acqua minori, con inondazioni delle aree limitrofe, anche per effetto di criticità locali (tombature, restringimenti, occlusioni delle luci dei ponti, ecc.); possibile scorrimento superficiale delle acque nelle strade con fenomeni di rigurgito dei sistemi di smaltimento delle acque piovane e con possibile tracimazione e coinvolgimento delle aree urbane depresse, dei locali interrati e di quelli posti a pian terreno lungo le vie potenzialmente interessate da deflussi idrici; possibili temporanee interruzioni della rete stradale e/o ferroviaria in prossimità di impluvi, canali, zone depresse (sottopassi, tunnel, avvallamenti stradali, etc.) e a valle di porzioni di versante interessate da fenomeni franosi; possibili limitati danni alle opere idrauliche di difesa delle sponde, alle attività agricole, ai cantieri, agli insediamenti civili e industriali in alveo; possibili criticità connesse a localizzate cadute massi.

**VENTO**

**Criticità Giallo:** Sono possibili fenomeni occasionalmente pericolosi per l'incolumità delle persone, in grado di causare disagi e danni a carattere locale.

Sono possibili isolate rotture di rami e/o caduta di alberi, caduta di tegole e cornicioni, localizzati danni alle strutture provvisorie, con trasporto di materiale vario.

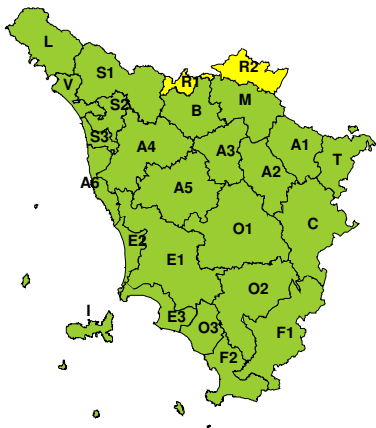
Sono possibili localizzati problemi alla circolazione stradale in particolare su viadotti e ponti, con temporanee interruzioni della viabilità. Sono possibili occasionali disagi dovuti a ritardi o cancellazioni dei collegamenti terrestri, ferroviari, aerei e marittimi.

Sono possibili occasionali problemi alle reti di distribuzione di servizi (tra cui telefonia ed elettricità) con temporanee interruzioni dei servizi.

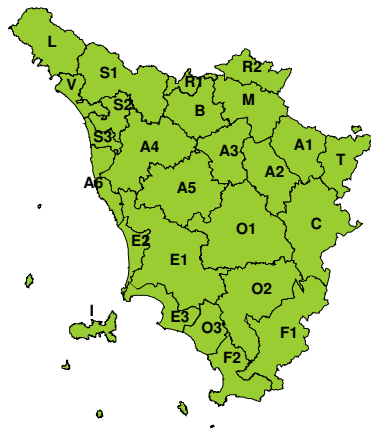


**RISCHIO IDROGEOLOGICO-IDRAULICO RETICOLO MINORE**

Sabato, 29 Marzo 2025

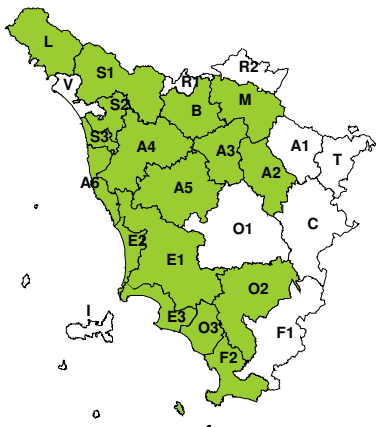


Domenica, 30 Marzo 2025

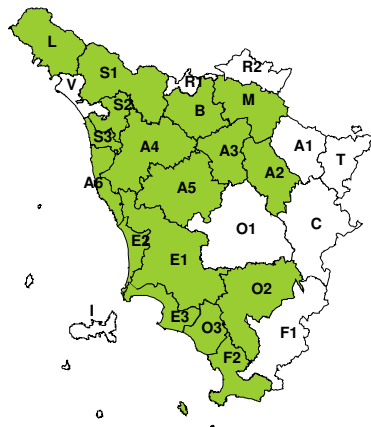


**RISCHIO IDRAULICO RETICOLO PRINCIPALE**

Sabato, 29 Marzo 2025

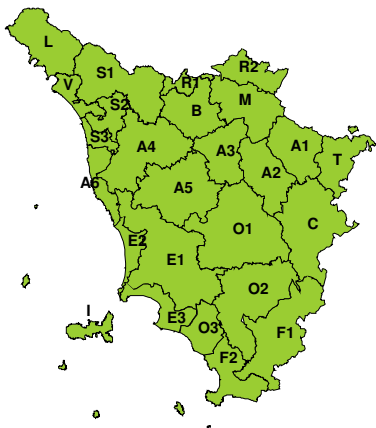


Domenica, 30 Marzo 2025



**RISCHIO TEMPORALI FORTI**

Sabato, 29 Marzo 2025



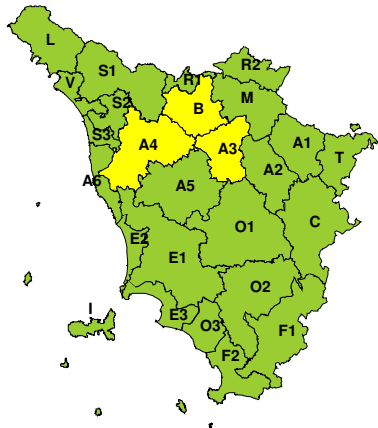
Domenica, 30 Marzo 2025



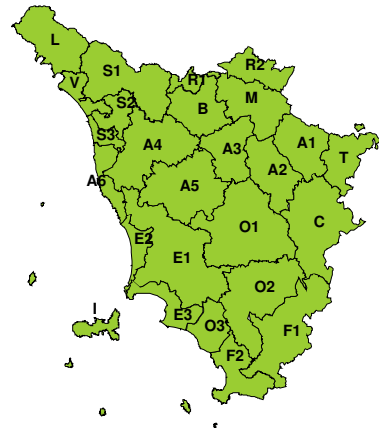


### RISCHIO VENTO

Sabato, 29 Marzo 2025

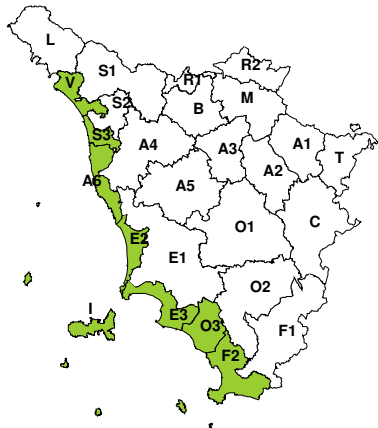


Domenica, 30 Marzo 2025



### RISCHIO MAREGGIATE

Sabato, 29 Marzo 2025

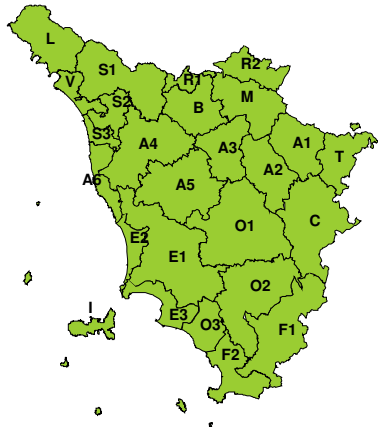


Domenica, 30 Marzo 2025

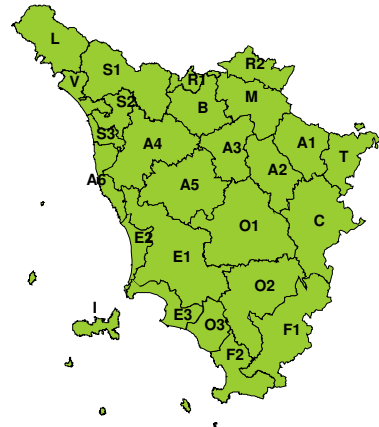


### RISCHIO NEVE

Sabato, 29 Marzo 2025



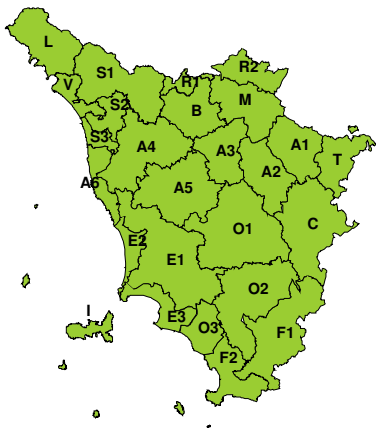
Domenica, 30 Marzo 2025





**RISCHIO GHIACCIO**

**Sabato, 29 Marzo 2025**



**Domenica, 30 Marzo 2025**

