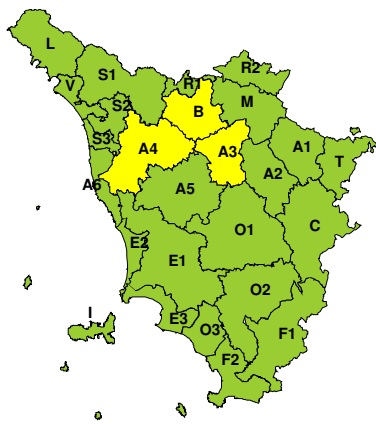
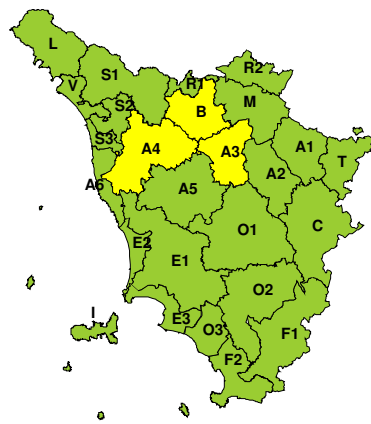




À

BOLLETTINO DI VALUTAZIONE DELLE CRITICITÀEmissione di **Giovedì, 16 Gennaio 2025**, ore 11.29**Giovedì, 16 Gennaio 2025****Venerdì, 17 Gennaio 2025****AREE INTERESSATE:**

- | | | |
|--------------------------------|---------------------------|-----------------------|
| A1-Arno-Casentino | E2-Etruria-Costa Nord | O3-Ombr. Gr-Costa |
| A2-Arno-Valdarno Sup. | E3-Etruria-Costa Sud | R1-Reno |
| ■ A3-Arno-Firenze | F1-Fiora e Alb. | R2-Romagna-Toscana |
| ■ A4-Valdarno Inf. | F2-Fiora e Alb.-Costa e G | S1-Serchio-Garf.-Lima |
| A5-Valdelsa-Valdera | I-Isole | S2-Serchio-Lucca |
| A6-Arno-Costa | L-Lunigiana | S3-Serchio-Costa |
| ■ B-Bisenzio e Ombr. Pt | M-Mugello-Val di Sieve | T-Valtiberina |
| C-Valdichiana | O1-Ombr. Gr-Alto | V-Versilia |
| E1-Etruria | O2-Ombr. Gr-Medio | |

Legenda criticità: VERDE, ■ GIALLO, ● ARANCIONE, ▲ ROSSO

PROVINCE INTERESSATE: FIRENZE, LIVORNO, LUCCA, PISA, PISTOIA, PRATO

FENOMENI PREVISTI

flusso di correnti da nord-est con deboli nevicate sull'Appennino.

PIOGGIA: Oggi, giovedì, e domani, venerdì precipitazioni non significative sia nei cumulati medi che in quelli massimi. Si segnala solo debole nevischio in Appennino nella giornata di oggi.

VENTO: oggi, giovedì, rinforzo dei venti da nord-est, con raffiche fino a 60-80 km/h sui rilievi, sulla costa livornese e sull'Arcipelago. Raffiche fino a 40-60 km/h sulle altre zone. Temporanea attenuazione dei venti dal tardo pomeriggio. Domani, venerdì, venti moderati da nord est con forti raffiche nelle ore centrali della giornata. Raffiche fino a 40-60 km/h possibili su gran parte della regione.

MARE: oggi, mercoledì, nulla da segnalare. Domani, giovedì, mare molto mosso a largo.

NEVE: oggi, giovedì, possibilità di deboli nevicate sull'Appennino oltre 300-500 metri di quota, in particolare su alto Mugello, Casentino e alta Val Tiberina. Accumuli non significativi. Cessazione dei fenomeni già nel corso del pomeriggio. Domani, venerdì, niente da segnalare.

DESCRIZIONE DELLE CRITICITÀ PREVISTE:

Sulla base delle previsioni meteorologiche odierne e delle valutazioni dei possibili effetti al suolo effettuate, si prefigurano i seguenti scenari di criticità:



ZONE DI ALLERTA	RISCHIO	TEMPI	CRITICITA'
A3, A4, B	VENTO	dalle ore 15.00 Giovedì, 16 Gennaio 2025 alle ore 23.59 Venerdì, 17 Gennaio 2025	GIALLO

DESCRIZIONE DEGLI SCENARI DI EVENTO PREVISTI

VENTO

Criticità Giallo: Sono possibili fenomeni occasionalmente pericolosi per l'incolumità delle persone, in grado di causare disagi e danni a carattere locale.

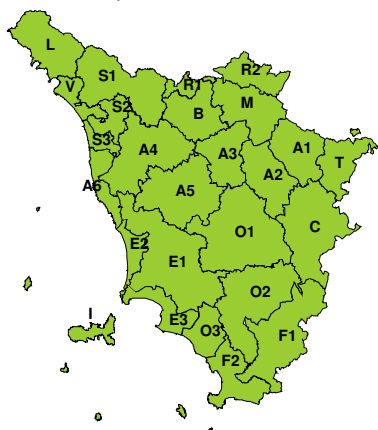
Sono possibili isolate rotture di rami e/o caduta di alberi, caduta di tegole e cornicioni, localizzati danni alle strutture provvisorie, con trasporto di materiale vario.

Sono possibili localizzati problemi alla circolazione stradale in particolare su viadotti e ponti, con temporanee interruzioni della viabilità. Sono possibili occasionali disagi dovuti a ritardi o cancellazioni dei collegamenti terrestri, ferroviari, aerei e marittimi.

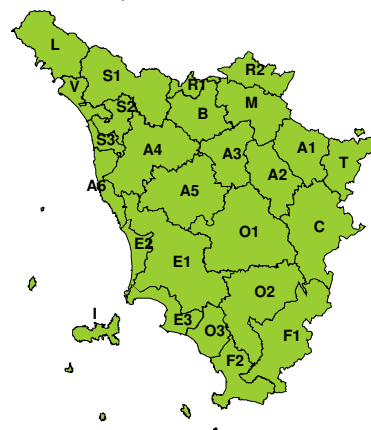
Sono possibili occasionali problemi alle reti di distribuzione di servizi (tra cui telefonia ed elettricità) con temporanee interruzioni dei servizi.

RISCHIO IDROGEOLOGICO-IDRAULICO RETICOLO MINORE

Giovedì, 16 Gennaio 2025



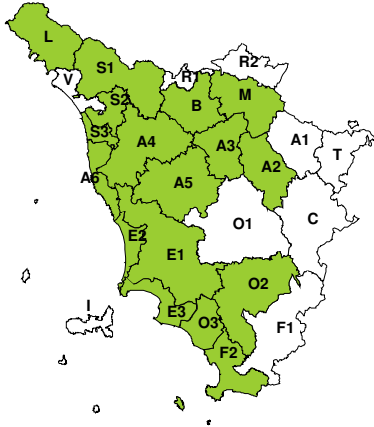
Venerdì, 17 Gennaio 2025



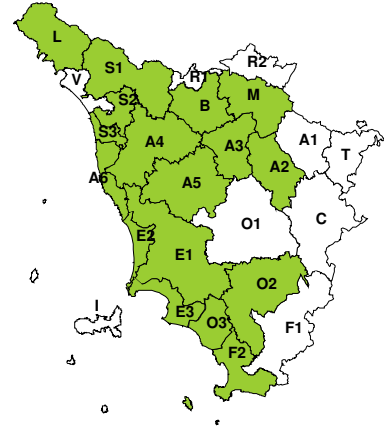


RISCHIO IDRAULICO RETICOLO PRINCIPALE

Giovedì, 16 Gennaio 2025

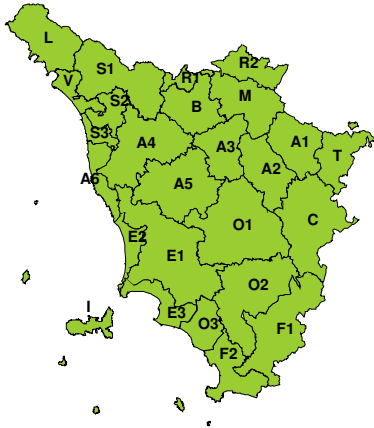


Venerdì, 17 Gennaio 2025

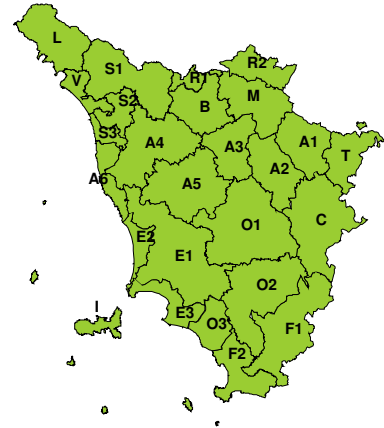


RISCHIO TEMPORALI FORTI

Giovedì, 16 Gennaio 2025

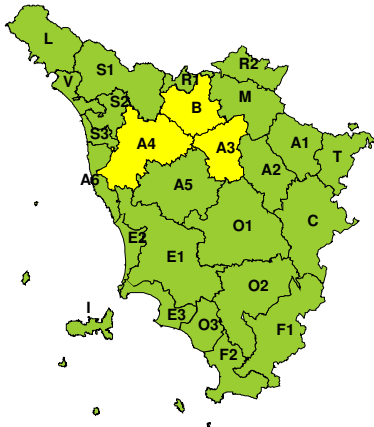


Venerdì, 17 Gennaio 2025

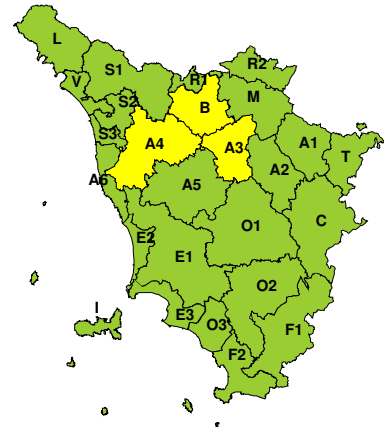


RISCHIO VENTO

Giovedì, 16 Gennaio 2025



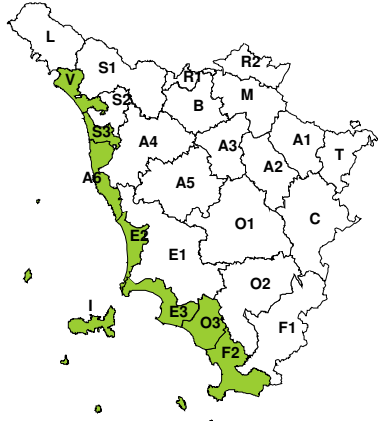
Venerdì, 17 Gennaio 2025



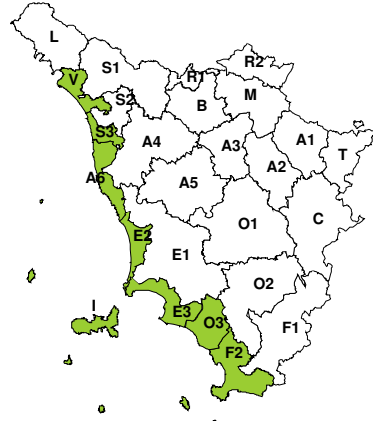


RISCHIO MAREGGIATE

Giovedì, 16 Gennaio 2025



Venerdì, 17 Gennaio 2025



RISCHIO NEVE

Giovedì, 16 Gennaio 2025

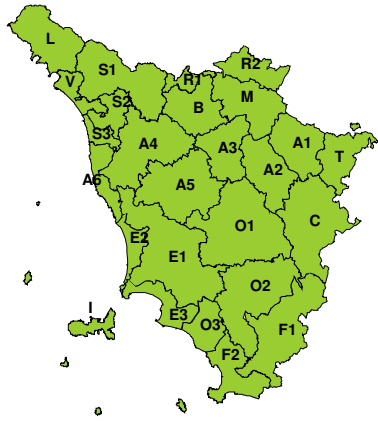


Venerdì, 17 Gennaio 2025



RISCHIO GHIACCIO

Giovedì, 16 Gennaio 2025



Venerdì, 17 Gennaio 2025

