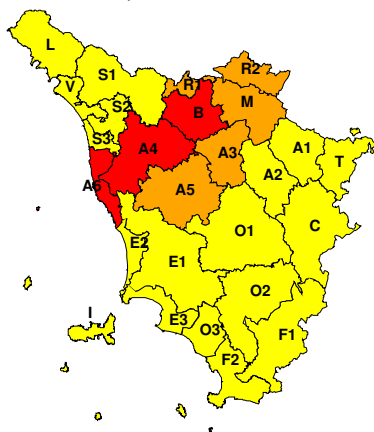




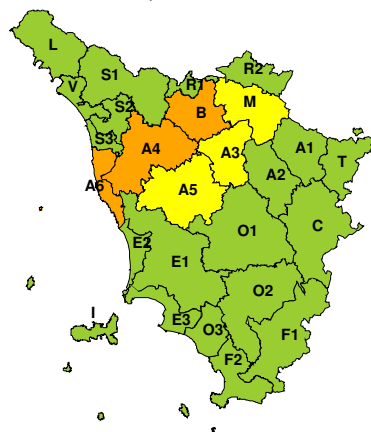
À

BOLLETTINO DI VALUTAZIONE DELLE CRITICITÀEmissione di **Sabato, 15 Marzo 2025**, ore 12.56**AVVISO DI CRITICITÀ REGIONALE**Valido fino alle ore 14.00 di **Domenica, 16 Marzo 2025**

Sabato, 15 Marzo 2025



Domenica, 16 Marzo 2025

**AREE INTERESSATE:**

- | | | |
|-------------------------|-----------------------------|-------------------------|
| ■ A1-Arno-Casentino | ■ E2-Etruria-Costa Nord | ■ O3-Ombr. Gr-Costa |
| ■ A2-Arno-Valdarno Sup. | ■ E3-Etruria-Costa Sud | ● R1-Reno |
| ● A3-Arno-Firenze | ■ F1-Fiora e Alb. | ● R2-Romagna-Toscana |
| ▲ A4-Valdarno Inf. | ■ F2-Fiora e Alb.-Costa e G | ■ S1-Serchio-Garf.-Lima |
| ● A5-Valdelsa-Valdera | ■ I-Isole | ■ S2-Serchio-Lucca |
| ▲ A6-Arno-Costa | ■ L-Lunigiana | ■ S3-Serchio-Costa |
| ▲ B-Bisenzio e Ombr. Pt | ● M-Mugello-Val di Sieve | ■ T-Valtiberina |
| ■ C-Valdichiana | ■ O1-Ombr. Gr-Alto | ■ V-Versilia |
| ■ E1-Etruria | ■ O2-Ombr. Gr-Medio | |

Legenda criticità: VERDE, ■ GIALLO, ● ARANCIONE, ▲ ROSSO

PROVINCE INTERESSATE: AREZZO, FIRENZE, GROSSETO, LIVORNO, LUCCA, MASSA-CARRARA, PISA, PISTOIA, PRATO, SIENA

FENOMENI PREVISTI

Un'area di bassa pressione interessa l'Italia. Una nuova perturbazione interesserà l'Italia nel pomeriggio-sera di oggi, sabato.

PIOGGIA: oggi, sabato, precipitazioni sparse su tutta la regione anche a carattere di rovescio o breve temporale, più frequenti sulle zone centro-settentrionali nel tardo pomeriggio-sera. Cumulati medi sui 10-20 mm, massimi puntuali fino a 30-40 mm, in particolare sui rilievi. Intensità fino a 20 mm/h. Cessazione delle piogge nelle prime ore della notte. Domani, domenica, residue piogge nelle prime ore sulle zone appenniniche e locali precipitazioni nel pomeriggio sulla zona dell'Amiata. Cumulati poco significativi.

TEMPORALI: nel pomeriggio-sera di oggi, sabato, possibilità di rovesci o brevi temporali su tutta la regione. Domani, domenica, nulla da segnalare.

VENTO: oggi, sabato, nulla da segnalare. Domani, domenica, vento di Libeccio con raffiche fino a 60 km/h sulla costa livornese e fino a 70-80 km/h sull'Appennino.

MARE: oggi, sabato, nulla da segnalare. Domani, domenica, mare molto mosso a nord dell'Elba.

DESCRIZIONE DELLE CRITICITÀ PREVISTE:

Sulla base delle previsioni meteorologiche odierne e delle valutazioni dei possibili effetti al suolo effettuate, si prefigurano



i seguenti scenari di criticità:

ZONE DI ALLERTA	RISCHIO	TEMPI	CRITICITA'
A4, A6, B	IDRAULICO RETICOLO PRINCIPALE	in corso fino alle ore 23.59 Sabato, 15 Marzo 2025	ROSSO
A3, A5, M	IDRAULICO RETICOLO PRINCIPALE	dalle ore 13.00 Sabato, 15 Marzo 2025 alle ore 23.59 Sabato, 15 Marzo 2025	ARANCIONE
A2	IDRAULICO RETICOLO PRINCIPALE	dalle ore 13.00 Sabato, 15 Marzo 2025 alle ore 23.59 Sabato, 15 Marzo 2025	GIALLO
A4, A6, B	IDRAULICO RETICOLO PRINCIPALE	dalle ore 00.00 Domenica, 16 Marzo 2025 alle ore 14.00 Domenica, 16 Marzo 2025	ARANCIONE
A3, A5, M	IDRAULICO RETICOLO PRINCIPALE	dalle ore 00.00 Domenica, 16 Marzo 2025 alle ore 14.00 Domenica, 16 Marzo 2025	GIALLO
A3, A4, A5, A6, B M, R1, R2	IDROGEOLOGICO IDRAULICO RETICOLO MINORE	in corso fino alle ore 23.59 Sabato, 15 Marzo 2025	ARANCIONE
A1, A2, C, E1, E2 S1, S2, S3, V	IDROGEOLOGICO IDRAULICO RETICOLO MINORE	dalle ore 13.00 Sabato, 15 Marzo 2025 alle ore 23.59 Sabato, 15 Marzo 2025	GIALLO
E3, F1, F2, I, L O1, O2, O3, T	IDROGEOLOGICO IDRAULICO RETICOLO MINORE	in corso fino alle ore 23.59 Sabato, 15 Marzo 2025	GIALLO



DESCRIZIONE DEGLI SCENARI DI EVENTO PREVISTI

IDRAULICO

RETICOLO PRINCIPALE

Criticità Rosso: Possibilità di numerosi e/o estesi fenomeni di piene fluviali dei corsi d'acqua maggiori con estesi fenomeni di inondazione anche di aree distanti dal fiume, diffusi fenomeni di erosione delle sponde, trasporto solido e divagazione dell'alveo; possibili fenomeni di tracimazione, sifonamento o rottura degli argini, sormonto dei ponti e altre opere di attraversamento nonché salti di meandro; occlusioni, parziali o totali, delle luci dei ponti dei corsi d'acqua maggiori; possibili danni o distruzione di infrastrutture ferroviarie e stradali. Anche in assenza di precipitazioni, il transito dei deflussi nei corsi d'acqua maggiori potrebbe determinare criticità significative.

IDRAULICO

RETICOLO PRINCIPALE

Criticità Arancione: Possibilità di diffusi e significativi innalzamenti dei livelli idrometrici dei corsi d'acqua maggiori con fenomeni di inondazione delle aree limitrofe e delle zone golenali, interessamento degli argini, fenomeni di erosione delle sponde, trasporto solido e divagazione dell'alveo; possibilità di occlusioni, parziali o totali, delle luci dei ponti dei corsi d'acqua maggiori; possibili criticità connesse al transito dei deflussi nei corsi d'acqua maggiori anche in assenza di precipitazioni; possibili danni alle opere di contenimento, regimazione e attraversamento dei corsi d'acqua; possibili danni a infrastrutture, edifici e attività agricole, cantieri, insediamenti civili e industriali situati in aree inondabili. Anche in assenza di precipitazioni, il transito dei deflussi nei corsi d'acqua maggiori potrebbe determinare criticità significative.

IDRAULICO

RETICOLO PRINCIPALE

Criticità Giallo: Possibilità di localizzati fenomeni di incremento dei livelli dei corsi d'acqua maggiori, generalmente contenuti all'interno dell'alveo; possibili criticità connesse al transito dei deflussi nei corsi d'acqua maggiori anche in assenza di precipitazioni; possibilità di limitati danni alle opere idrauliche e di difesa delle sponde, alle attività agricole, ai cantieri, agli insediamenti civili e industriali in alveo.

IDROGEOLOGICO

IDRAULICO RETICOLO MINORE

Criticità Arancione: Possibilità di fenomeni diffusi di instabilità di versante, localmente anche profonda, in contesti geologici particolarmente critici nonché di frane superficiali e colate rapide di detriti o di fango; possibilità di significativi ruscellamenti superficiali, anche con trasporto di materiale, e di aperture di voragini per fenomeni di erosione; possibilità di innalzamento dei livelli idrometrici dei corsi d'acqua minori, con fenomeni di inondazione delle aree limitrofe, anche per effetto di criticità locali (tombature, restringimenti, occlusioni delle luci dei ponti, etc.). Possibili allagamenti di locali interrati e di quelli posti a pian terreno lungo vie potenzialmente interessate da deflussi idrici e danni e allagamenti a singoli edifici o centri abitati, infrastrutture, edifici e attività agricole, cantieri, insediamenti civili e industriali esposti ai suddetti fenomeni; possibili interruzioni della rete stradale e/o ferroviaria in prossimità di impluvie a valle di frane e colate di detrito in zone depresse in prossimità del reticolo idrografico; possibili danni alle opere di contenimento, regimazione e attraversamento dei corsi d'acqua; possibili danni a infrastrutture, edifici e attività agricole, cantieri, insediamenti civili e industriali situati in aree inondabili; possibili criticità connesse a cadute massi in punti del territorio.

IDROGEOLOGICO

IDRAULICO RETICOLO MINORE

Criticità Giallo: Possibilità di innesco di frane superficiali/colate rapide di detriti o fango in bacini di dimensioni limitate e ruscellamenti superficiali anche con trasporto di materiale con conseguenti possibili danni localizzati alle infrastrutture, edifici e attività agricole, cantieri, insediamenti civili e industriali esposti; possibile innalzamento dei livelli idrometrici dei corsi d'acqua minori, con inondazioni delle aree limitrofe, anche per effetto di criticità locali (tombature, restringimenti, occlusioni delle luci dei ponti, ecc); possibile scorrimento superficiale delle acque nelle strade con fenomeni di rigurgito dei sistemi di smaltimento delle acque piovane e con possibile tracimazione e coinvolgimento delle aree urbane depresse, dei locali interrati e di quelli posti a pian terreno lungo le vie potenzialmente interessate da deflussi idrici; possibili temporanee interruzioni della rete stradale e/o ferroviaria in prossimità di impluvi, canali, zone depresse (sottopassi, tunnel, avvallamenti stradali, etc.) e a valle di porzioni di versante interessate da fenomeni franosi; possibili limitati danni alle opere idrauliche e di difesa delle sponde, alle attività agricole, ai cantieri, agli insediamenti civili e industriali in alveo; possibili criticità connesse a localizzate cadute massi.



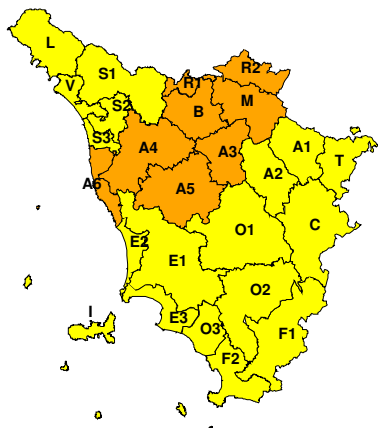
Si raccomanda di prendere visione durante l'evento dei Bollettini di Monitoraggio e Aggiornamento emessi a cadenze regolari sul sito www.cfr.toscana.it al fine di seguire l'evolversi della situazione meteo-idrologica.

Centro Funzionale Regionale

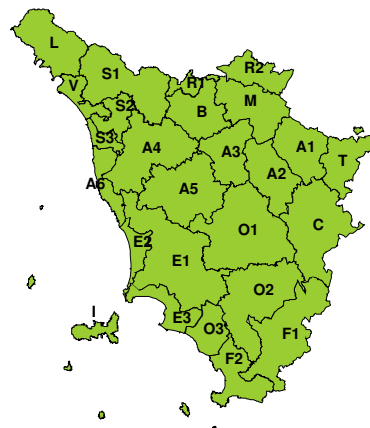
À

RISCHIO IDROGEOLOGICO-IDRAULICO RETICOLO MINORE

Sabato, 15 Marzo 2025

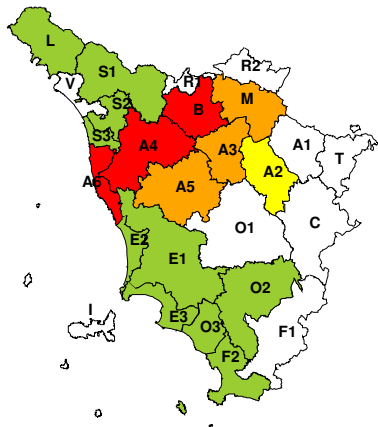


Domenica, 16 Marzo 2025

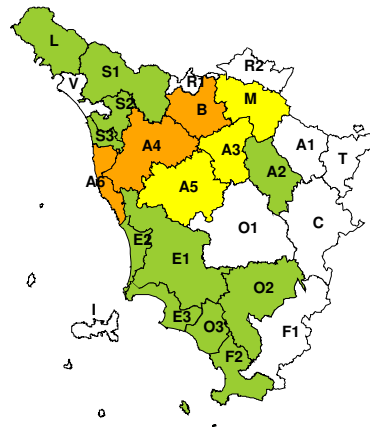


RISCHIO IDRAULICO RETICOLO PRINCIPALE

Sabato, 15 Marzo 2025



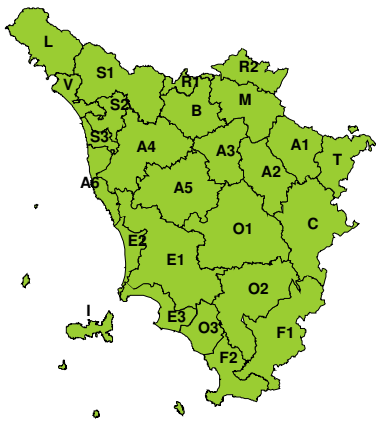
Domenica, 16 Marzo 2025





RISCHIO TEMPORALI FORTI

Sabato, 15 Marzo 2025



Domenica, 16 Marzo 2025



RISCHIO VENTO

Sabato, 15 Marzo 2025

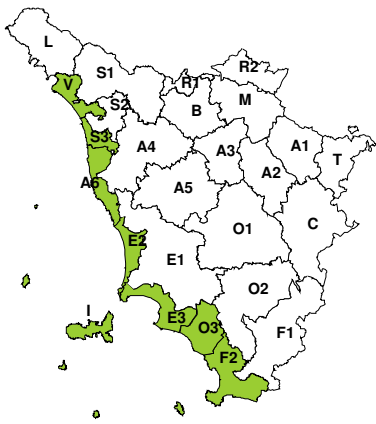


Domenica, 16 Marzo 2025

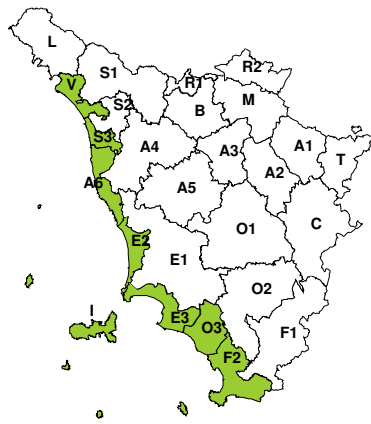


RISCHIO MAREGGIATE

Sabato, 15 Marzo 2025



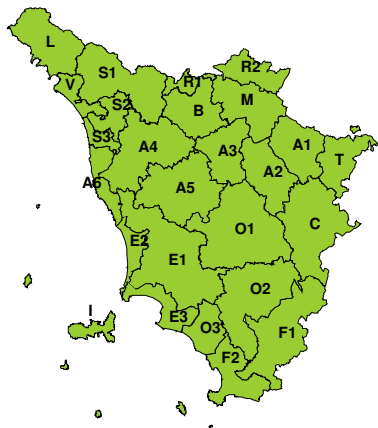
Domenica, 16 Marzo 2025





RISCHIO NEVE

Sabato, 15 Marzo 2025

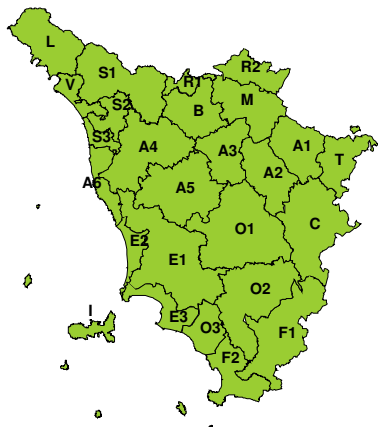


Domenica, 16 Marzo 2025



RISCHIO GHIACCIO

Sabato, 15 Marzo 2025



Domenica, 16 Marzo 2025

