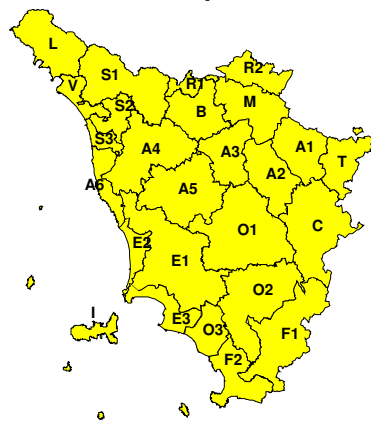




À

BOLLETTINO DI VALUTAZIONE DELLE CRITICITÀEmissione di **Lunedì, 14 Aprile 2025**, ore 13.19**Lunedì, 14 Aprile 2025****Martedì, 15 Aprile 2025****AREE INTERESSATE:**

- | | | |
|-------------------------|-----------------------------|-------------------------|
| ■ A1-Arno-Casentino | ■ E2-Etruria-Costa Nord | ■ O3-Omr. Gr-Costa |
| ■ A2-Arno-Valdarno Sup. | ■ E3-Etruria-Costa Sud | ■ R1-Reno |
| ■ A3-Arno-Firenze | ■ F1-Fiora e Alb. | ■ R2-Romagna-Toscana |
| ■ A4-Valdarno Inf. | ■ F2-Fiora e Alb.-Costa e G | ■ S1-Serchio-Garf.-Lima |
| ■ A5-Valdelsa-Valdera | ■ I-Isole | ■ S2-Serchio-Lucca |
| ■ A6-Arno-Costa | ■ L-Lunigiana | ■ S3-Serchio-Costa |
| ■ B-Bisenzio e Ombr. Pt | ■ M-Mugello-Val di Sieve | ■ T-Valtiberina |
| ■ C-Valdichiana | ■ O1-Omr. Gr-Alto | ■ V-Versilia |
| ■ E1-Etruria | ■ O2-Omr. Gr-Medio | |

Legenda criticità: VERDE, ■ GIALLO, ● ARANCIONE, ▲ ROSSO

PROVINCE INTERESSATE: AREZZO, FIRENZE, GROSSETO, LIVORNO, LUCCA, MASSA-CARRARA, PISA, PISTOIA, PRATO, SIENA

FENOMENI PREVISTI

circolazione depressionaria sul Mediterraneo centro-occidentale con piogge frequenti anche sulla Toscana.

PIOGGIA: oggi, lunedì, piogge diffuse e locali rovesci, più frequenti e insistenti sulle zone settentrionali. Cumulati medi fino a 30-40 mm sul nord-ovest (L, V, S1), fino a 20-30 mm sul resto delle zone settentrionali e intorno ai 10-20 mm altrove. Massimi puntuali intorno a 30-50 mm con valori localmente superiori sui rilievi ed in particolare su Appennino tosco-emiliano e Apuane. Intensità massima fino a 10-15 mm/h.

Domani, martedì, nella notte e in mattinata ancora piogge diffuse, soprattutto sul nord della regione: Nuvolosità più irregolare nel pomeriggio con rovesci sparsi e locali temporali sulle zone interne. Cessazione delle piogge in serata. Cumulati medi fino a 20-30 mm sulle aree settentrionali e interne, inferiori a 20 mm altrove. Massimi fino a 40-60 mm sulle aree settentrionali e appenniniche.

TEMPORALI: oggi, lunedì, nulla da segnalare. Domani, martedì, possibilità di locali temporali soprattutto nel pomeriggio.

MARE: oggi, lunedì, mare molto mosso al largo e sui settori meridionali. Domani, martedì, moto ondoso in attenuazione.

DESCRIZIONE DELLE CRITICITÀ PREVISTE:

Sulla base delle previsioni meteorologiche odierne e delle valutazioni dei possibili effetti al suolo effettuate, si prefigurano i seguenti scenari di criticità:



ZONE DI ALLERTA	RISCHIO	TEMPI	CRITICITA'
A2, A3, A4, A5, A6 B, E1, E2, E3, F2 L, M, O2, O3, S1 S2, S3	IDRAULICO RETICOLO PRINCIPALE	dalle ore 12.00 Martedì, 15 Aprile 2025 alle ore 23.59 Martedì, 15 Aprile 2025	GIALLO
A1, A2, A3, A4, A5 A6, B, C, E1, E2 E3, F1, F2, I, L M, O1, O2, O3, R1 R2, S1, S2, S3, T V	IDROGEOLOGICO IDRAULICO RETICOLO MINORE	in corso fino alle ore 23.59 Martedì, 15 Aprile 2025	GIALLO

DESCRIZIONE DEGLI SCENARI DI EVENTO PREVISTI**IDRAULICO****RETICOLO PRINCIPALE**

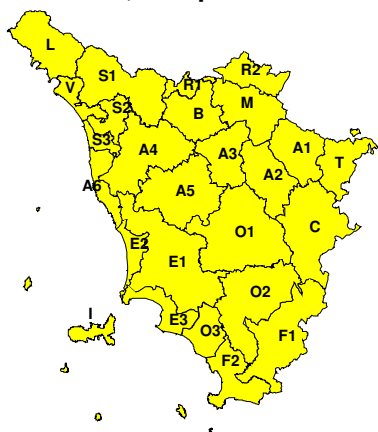
Criticità Giallo: Possibilità di localizzati fenomeni di incremento dei livelli dei corsi d'acqua maggiori, generalmente contenuti all'interno dell'alveo; possibili criticità connesse al transito dei deflussi nei corsi d'acqua maggiori anche in assenza di precipitazioni; possibilità di limitati danni alle opere idrauliche e di difesa delle sponde, alle attività agricole, ai cantieri, agli insediamenti civili e industriali in alveo.

IDROGEOLOGICO**IDRAULICO RETICOLO MINORE**

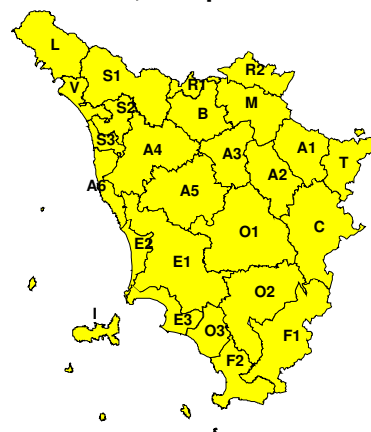
Criticità Giallo: Possibilità di innesco di frane superficiali/colate rapide di detriti o fango in bacini di dimensioni limitate e ruscellamenti superficiali anche con trasporto di materiale con conseguenti possibili danni localizzati alle infrastrutture, edifici e attività agricole, cantieri, insediamenti civili e industriali esposti; possibile innalzamento dei livelli idrometrici dei corsi d'acqua minori, con inondazioni delle aree limitrofe, anche per effetto di criticità locali (tombature, restringimenti, occlusioni delle luci dei ponti, ecc); possibile scorrimento superficiale delle acque nelle strade con fenomeni di rigurgito dei sistemi di smaltimento delle acque piovane e con possibile tracimazione e coinvolgimento delle aree urbane depresse, dei locali interrati e di quelli posti a pian terreno lungo le vie potenzialmente interessate da deflussi idrici; possibili temporanee interruzioni della rete stradale e/o ferroviaria in prossimità di impluvi, canali, zone depresse (sottopassi, tunnel, avvallamenti stradali, etc.) e a valle di porzioni di versante interessate da fenomeni franosi; possibili limitati danni alle opere idrauliche e di difesa delle sponde, alle attività agricole, ai cantieri, agli insediamenti civili e industriali in alveo; possibili criticità connesse a localizzate cadute massi.

RISCHIO IDROGEOLOGICO-IDRAULICO RETICOLO MINORE

Lunedì, 14 Aprile 2025



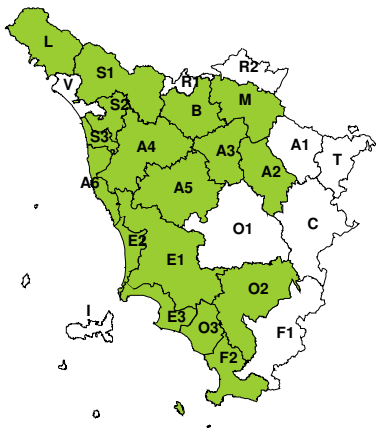
Martedì, 15 Aprile 2025



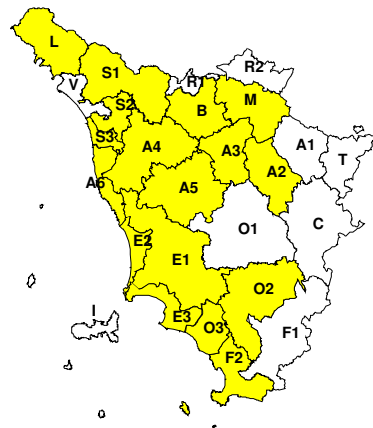


RISCHIO IDRAULICO RETICOLO PRINCIPALE

Lunedì, 14 Aprile 2025

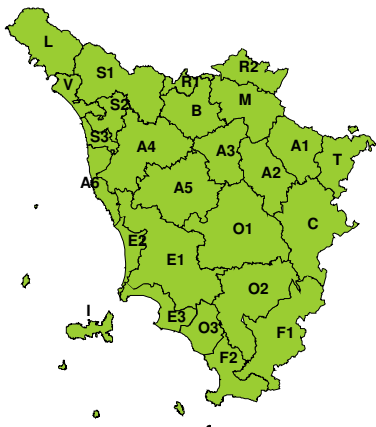


Martedì, 15 Aprile 2025



RISCHIO TEMPORALI FORTI

Lunedì, 14 Aprile 2025

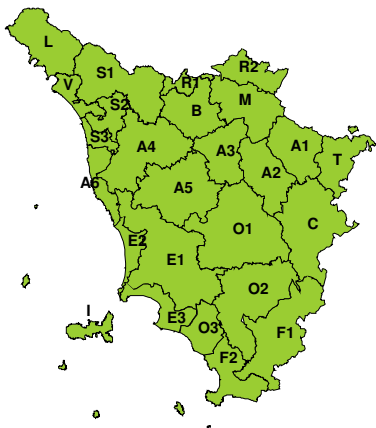


Martedì, 15 Aprile 2025



RISCHIO VENTO

Lunedì, 14 Aprile 2025



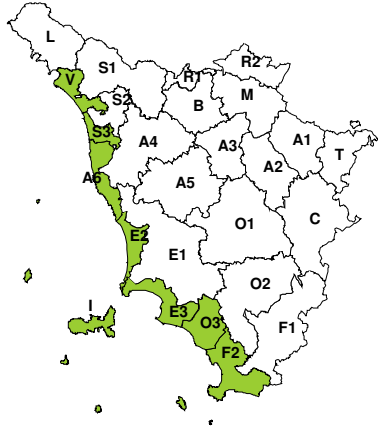
Martedì, 15 Aprile 2025





RISCHIO MAREGGIATE

Lunedì, 14 Aprile 2025

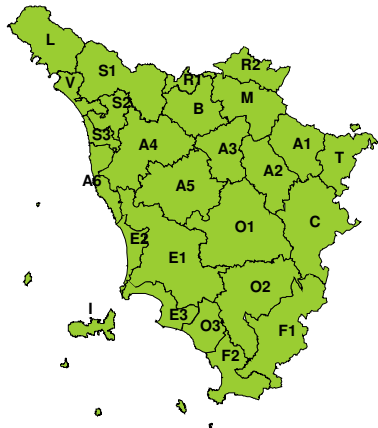


Martedì, 15 Aprile 2025



RISCHIO NEVE

Lunedì, 14 Aprile 2025

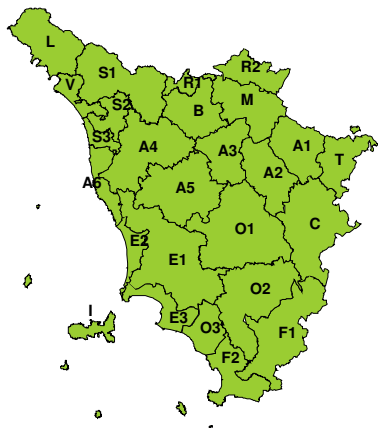


Martedì, 15 Aprile 2025



RISCHIO GHIACCIO

Lunedì, 14 Aprile 2025



Martedì, 15 Aprile 2025

