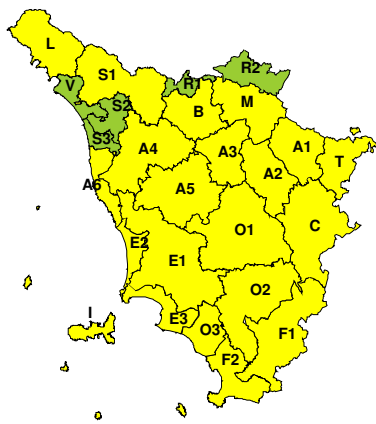




À

BOLLETTINO DI VALUTAZIONE DELLE CRITICITÀEmissione di **Martedì, 14 Gennaio 2025**, ore 10.30**Martedì, 14 Gennaio 2025****Mercoledì, 15 Gennaio 2025****AREE INTERESSATE:**

- A1-Arno-Casentino
- A2-Arno-Valdarno Sup.
- A3-Arno-Firenze
- A4-Valdarno Inf.
- A5-Valdelsa-Valdera
- A6-Arno-Costa
- B-Bisenzio e Ombr. Pt
- C-Valdichiana
- E1-Etruria
- E2-Etruria-Costa Nord
- E3-Etruria-Costa Sud
- F1-Fiora e Alb.
- F2-Fiora e Alb.-Costa e G
- I-Isole
- L-Lunigiana
- M-Mugello-Val di Sieve
- O1-Ombr. Gr-Alto
- O2-Ombr. Gr-Medio
- O3-Ombr. Gr-Costa
- R1-Reno
- R2-Romagna-Toscana
- S1-Serchio-Garf.-Lima
- S2-Serchio-Lucca
- S3-Serchio-Costa
- T-Valtiberina
- V-Versilia

Legenda criticità: VERDE, ■ GIALLO, ● ARANCIONE, ▲ ROSSO

PROVINCE INTERESSATE: AREZZO, FIRENZE, GROSSETO, LIVORNO, LUCCA, MASSA-CARRARA, PISA, PISTOIA, PRATO, SIENA

FENOMENI PREVISTI

Oggi, martedì masse d'aria fredda continueranno ad affluire sulla Toscana, sebbene in fase di temporanea graduale attenuazione.

VENTO: oggi, martedì, raffiche di Grecale (NE) fino a 50-70 km/h in pianura, 70-90 km/h sulle colline centro-meridionali e sulla costa centro-meridionale, 80-100 km/h sui crinali. Vento in attenuazione più sensibile dalla sera.

MARE: oggi, martedì mare molto mosso sulle coste esposte al nord-est dell'Arcipelago e al largo.

NEVE: dal tardo pomeriggio-sera di domani, mercoledì, possibili deboli nevicate sull'Appennino orientale a quote collinari.

DESCRIZIONE DELLE CRITICITÀ PREVISTE:

Sulla base delle previsioni meteorologiche odierne e delle valutazioni dei possibili effetti al suolo effettuate, si prefigurano i seguenti scenari di criticità:

ZONE DI ALLERTA	RISCHIO	TEMPI	CRITICITÀ
A1, A2, A3, A4, A5 A6, B, C, E1, E2 E3, F1, F2, I, L M, O1, O2, O3, S1 T	VENTO	in corso fino alle ore 20.00 Martedì, 14 Gennaio 2025	GIALLO



DESCRIZIONE DEGLI SCENARI DI EVENTO PREVISTI

VENTO

Criticità Giallo: Sono possibili fenomeni occasionalmente pericolosi per l'incolumità delle persone, in grado di causare disagi e danni a carattere locale.

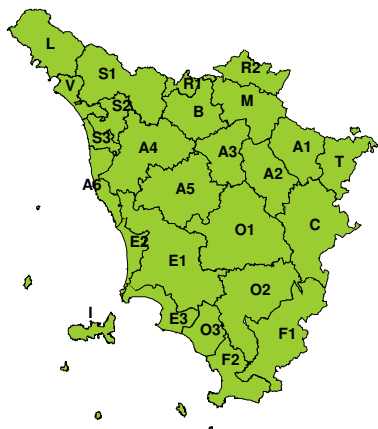
Sono possibili isolate rotture di rami e/o caduta di alberi, caduta di tegole e cornicioni, localizzati danni alle strutture provvisorie, con trasporto di materiale vario.

Sono possibili localizzati problemi alla circolazione stradale in particolare su viadotti e ponti, con temporanee interruzioni della viabilità. Sono possibili occasionali disagi dovuti a ritardi o cancellazioni dei collegamenti terrestri, ferroviari, aerei e marittimi.

Sono possibili occasionali problemi alle reti di distribuzione di servizi (tra cui telefonia ed elettricità) con temporanee interruzioni dei servizi.

RISCHIO IDROGEOLOGICO-IDRAULICO RETICOLO MINORE

Martedì, 14 Gennaio 2025

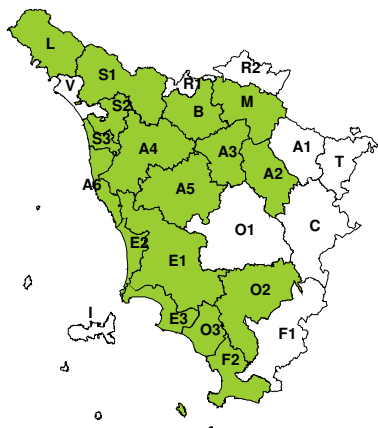


Mercoledì, 15 Gennaio 2025

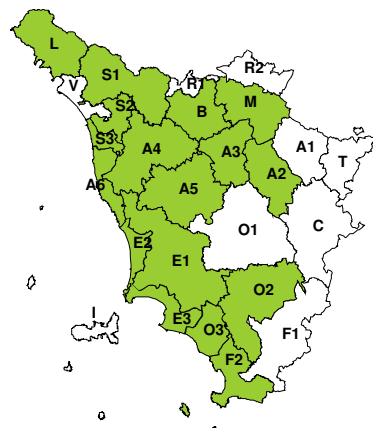


RISCHIO IDRAULICO RETICOLO PRINCIPALE

Martedì, 14 Gennaio 2025



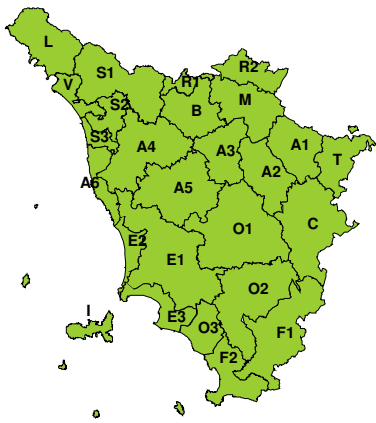
Mercoledì, 15 Gennaio 2025





RISCHIO TEMPORALI FORTI

Martedì, 14 Gennaio 2025

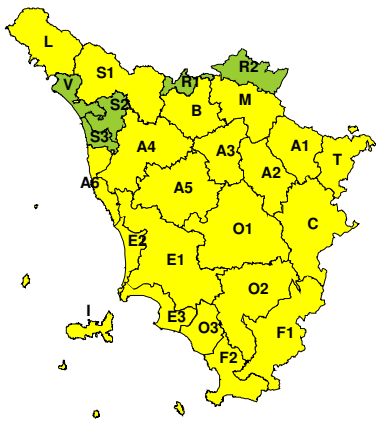


Mercoledì, 15 Gennaio 2025



RISCHIO VENTO

Martedì, 14 Gennaio 2025

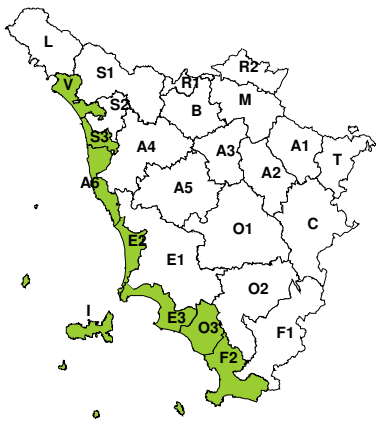


Mercoledì, 15 Gennaio 2025

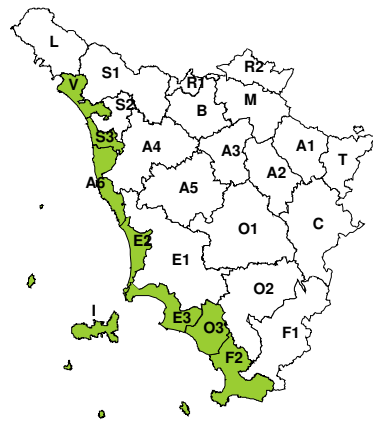


RISCHIO MAREGGIATE

Martedì, 14 Gennaio 2025



Mercoledì, 15 Gennaio 2025



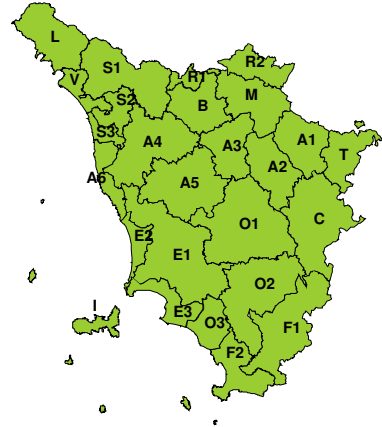


RISCHIO NEVE

Martedì, 14 Gennaio 2025



Mercoledì, 15 Gennaio 2025



RISCHIO GHIACCIO

Martedì, 14 Gennaio 2025



Mercoledì, 15 Gennaio 2025

