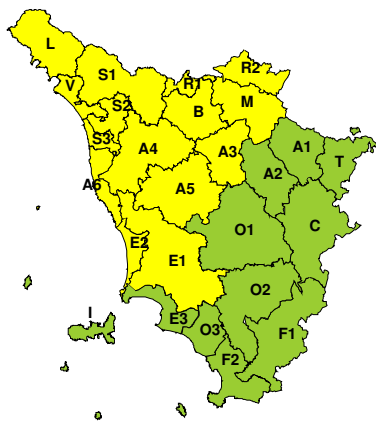
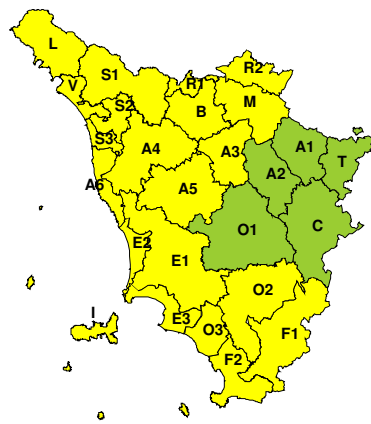




À

BOLLETTINO DI VALUTAZIONE DELLE CRITICITÀ'Emissione di **Martedì, 11 Marzo 2025**, ore 13.20**Martedì, 11 Marzo 2025****Mercoledì, 12 Marzo 2025****AREE INTERESSATE:**

- | | | |
|-------------------------|-----------------------------|-------------------------|
| A1-Arno-Casentino | ■ E2-Etruria-Costa Nord | ■ O3-Omr. Gr-Costa |
| A2-Arno-Valdarno Sup. | ■ E3-Etruria-Costa Sud | ■ R1-Reno |
| ■ A3-Arno-Firenze | ■ F1-Fiora e Alb. | ■ R2-Romagna-Toscana |
| ■ A4-Valdarno Inf. | ■ F2-Fiora e Alb.-Costa e G | ■ S1-Serchio-Garf.-Lima |
| ■ A5-Valdelsa-Valdera | ■ I-Isole | ■ S2-Serchio-Lucca |
| ■ A6-Arno-Costa | ■ L-Lunigiana | ■ S3-Serchio-Costa |
| ■ B-Bisenzio e Ombr. Pt | ■ M-Mugello-Val di Sieve | T-Valtiberina |
| C-Valdichiana | ○ O1-Omr. Gr-Alto | ■ V-Versilia |
| ■ E1-Etruria | ■ O2-Omr. Gr-Medio | |

Legenda criticità: VERDE, ■ GIALLO, ○ ARANCIONE, ▲ ROSSO

PROVINCE INTERESSATE: FIRENZE, GROSSETO, LIVORNO, LUCCA, MASSA-CARRARA, PISA, PISTOIA, PRATO, SIENA

FENOMENI PREVISTI

vasta area depressionaria sul Mediterraneo centro occidentale con minimo che tenderà ad avvicinarsi al Golfo Ligure e alle coste tirreniche tra la sera di oggi e domani, mercoledì, pilotando più linee di instabilità anche sulla Toscana.

PIOGGIA: dal pomeriggio di oggi, martedì, graduale aumento dell'instabilità con precipitazioni sparse, anche a carattere di rovescio e temporale, più frequenti e abbondanti sul nord della regione. Fenomeni più diffusi dalla tarda mattinata di domani, mercoledì, quando transiterà la parte più strutturata della perturbazione. I temporali risulteranno più probabili sulla costa centro settentrionale e parte delle zone interne settentrionali tra la sera di oggi, martedì, e la mattinata di domani, mentre diventeranno probabili anche in Maremma nella seconda parte di domani. Cumulati attesi per le prossime 36 ore: medi fino a 40-60 mm e massimi fino a 100-130 mm sul nord ovest e costa settentrionale; medi 30-40 mm e massimi di 60-80 mm su restanti zone settentrionali e Lunigiana; altrove medi fino a 20 mm e massimi fino a 30-50 mm. Cumulate orarie fino a 20-30 mm/1h in occasione dei temporali più intensi.

TEMPORALI: Tra il pomeriggio di oggi e domani, mercoledì, possibili temporali sul centro nord della regione, localmente anche di forte intensità. I temporali risulteranno più probabili in prossimità della costa centro nord e parte della zone settentrionali interne della regione tra la tarda serata di oggi e la mattinata di domani, mentre diventeranno probabili anche in Maremma nella seconda parte di domani.

DESCRIZIONE DELLE CRITICITÀ PREVISTE:

Sulla base delle previsioni meteorologiche odierne e delle valutazioni dei possibili effetti al suolo effettuate, si prefigurano i seguenti scenari di criticità:



ZONE DI ALLERTA	RISCHIO	TEMPI	CRITICITA'
B	IDRAULICO RETICOLO PRINCIPALE	dalle ore 00.00 Mercoledì, 12 Marzo 2025 alle ore 23.59 Mercoledì, 12 Marzo 2025	GIALLO
A3, A4, A5, A6, B E1, E2, L, M, R1 R2, S1, S2, S3, V	IDROGEOLOGICO IDRAULICO RETICOLO MINORE	dalle ore 20.00 Martedì, 11 Marzo 2025 alle ore 23.59 Mercoledì, 12 Marzo 2025	GIALLO
E3, F1, F2, I, O2 O3	IDROGEOLOGICO IDRAULICO RETICOLO MINORE	dalle ore 12.00 Mercoledì, 12 Marzo 2025 alle ore 23.59 Mercoledì, 12 Marzo 2025	GIALLO
A3, A4, A5, A6, B E1, E2, L, M, R1 R2, S1, S2, S3, V	TEMPORALI FORTI	dalle ore 20.00 Martedì, 11 Marzo 2025 alle ore 23.59 Mercoledì, 12 Marzo 2025	GIALLO
E3, F1, F2, I, O2 O3	TEMPORALI FORTI	dalle ore 12.00 Mercoledì, 12 Marzo 2025 alle ore 23.59 Mercoledì, 12 Marzo 2025	GIALLO

**DESCRIZIONE DEGLI SCENARI DI EVENTO PREVISTI****IDRAULICO****RETICOLO PRINCIPALE**

Criticità Giallo: Possibilità di localizzati fenomeni di incremento dei livelli dei corsi d'acqua maggiori, generalmente contenuti all'interno dell'alveo; possibili criticità connesse al transito dei deflussi nei corsi d'acqua maggiori anche in assenza di precipitazioni; possibilità di limitati danni alle opere idrauliche e di difesa delle sponde, alle attività agricole, ai cantieri, agli insediamenti civili e industriali in alveo.

IDROGEOLOGICO**IDRAULICO RETICOLO MINORE**

Criticità Giallo: Possibilità di innesco di frane superficiali/colate rapide di detriti o fango in bacini di dimensioni limitate e ruscellamenti superficiali anche con trasporto di materiale con conseguenti possibili danni localizzati alle infrastrutture, edifici e attività agricole, cantieri, insediamenti civili e industriali esposti; possibile innalzamento dei livelli idrometrici dei corsi d'acqua minori, con inondazioni delle aree limitrofe, anche per effetto di criticità locali (tombature, restringimenti, occlusioni delle luci dei ponti, ecc); possibile scorrimento superficiale delle acque nelle strade con fenomeni di rigurgito dei sistemi di smaltimento delle acque piovane e con possibile tracimazione e coinvolgimento delle aree urbane depresse, dei locali interrati e di quelli posti a pian terreno lungo le vie potenzialmente interessate da deflussi idrici; possibili temporanee interruzioni della rete stradale e/o ferroviaria in prossimità di impluvi, canali, zone depresse (sottopassi, tunnel, avvallamenti stradali, etc.) e a valle di porzioni di versante interessate da fenomeni franosi; possibili limitati danni alle opere idrauliche e di difesa delle sponde, alle attività agricole, ai cantieri, agli insediamenti civili e industriali in alveo; possibili criticità connesse a localizzate cadute massi.

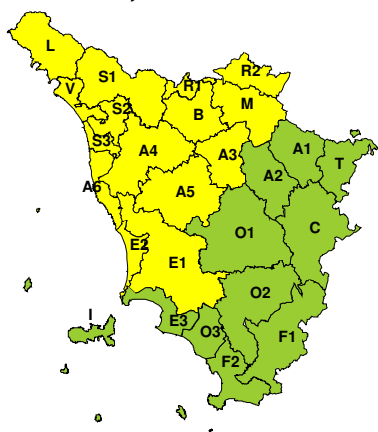
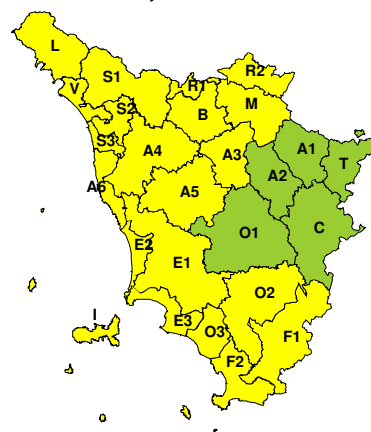
TEMPORALI FORTI

Criticità Giallo: In uno scenario caratterizzato da elevata incertezza previsionale, saranno possibili fenomeni intensi occasionalmente pericolosi per l'incolumità delle persone e in grado di causare disagi e danni a carattere locale. Saranno possibili gli effetti riconducibili al rischio **idrogeologico-idraulico reticolo minore**, che potrebbero verificarsi in maniera repentina ed improvvisa.

A causa delle violente raffiche di **vento**, saranno possibili ulteriori effetti tra cui ad esempio, rottura di rami e/o caduta di alberi, caduta di tegole, danni alle strutture provvisorie e/o agli edifici, abbattimento di pali, segnaletica e impalcature, trasporto di materiale, disagi e/o interruzione della viabilità e danneggiamenti alle reti di distribuzione di servizi (tra cui telefonia ed elettricità) con conseguenti interruzioni.

Nel caso in cui si verificano **grandinate** saranno inoltre possibili danni alle colture agricole, alle coperture degli edifici e agli automezzi.

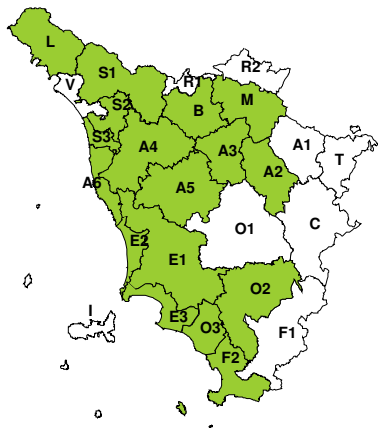
Infine a causa delle **fulminazioni** saranno possibili danneggiamenti agli edifici, alberi e alle reti di distribuzione di servizi (tra cui telefonia ed elettricità) e eventualmente l'innesco di incendi in aree boschive.

RISCHIO IDROGEOLOGICO-IDRAULICO RETICOLO MINORE**Martedì, 11 Marzo 2025****Mercoledì, 12 Marzo 2025**

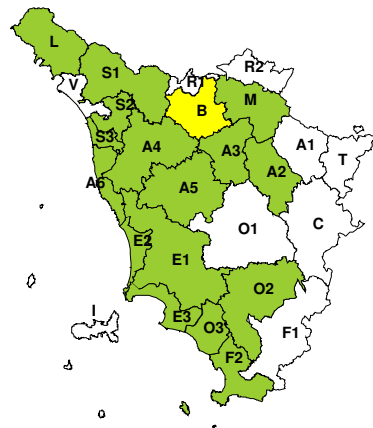


RISCHIO IDRAULICO RETICOLO PRINCIPALE

Martedì, 11 Marzo 2025

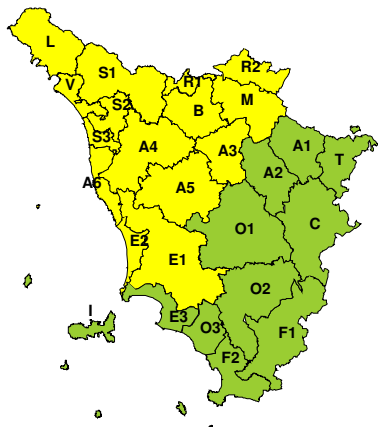


Mercoledì, 12 Marzo 2025

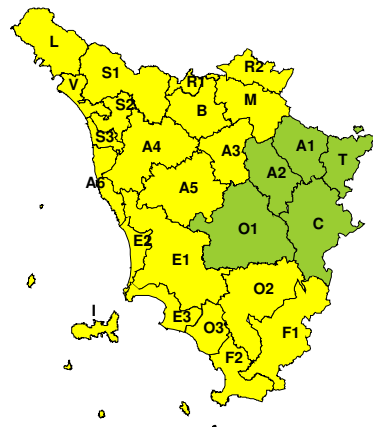


RISCHIO TEMPORALI FORTI

Martedì, 11 Marzo 2025

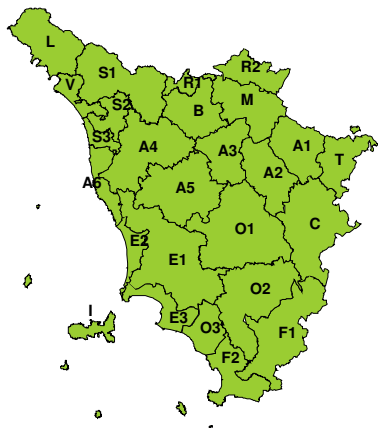


Mercoledì, 12 Marzo 2025



RISCHIO VENTO

Martedì, 11 Marzo 2025



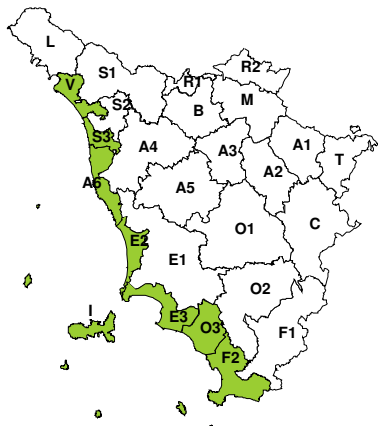
Mercoledì, 12 Marzo 2025



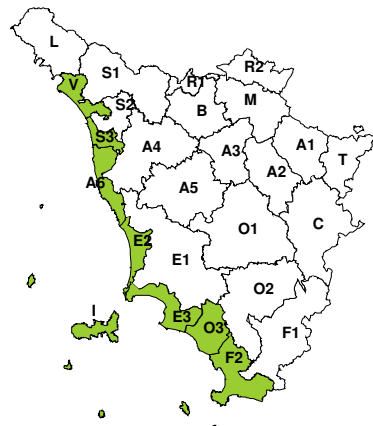


RISCHIO MAREGGIATE

Martedì, 11 Marzo 2025



Mercoledì, 12 Marzo 2025



RISCHIO NEVE

Martedì, 11 Marzo 2025

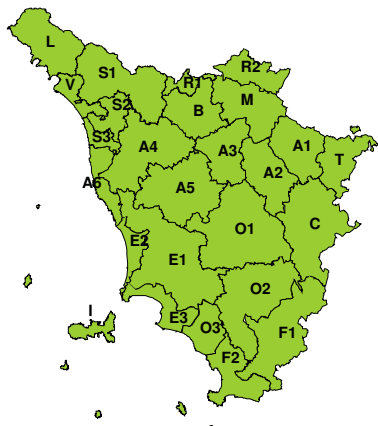


Mercoledì, 12 Marzo 2025



RISCHIO GHIACCIO

Martedì, 11 Marzo 2025



Mercoledì, 12 Marzo 2025

