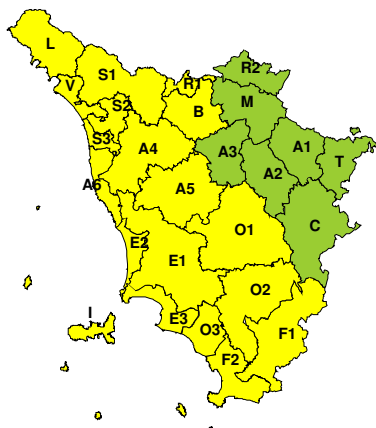
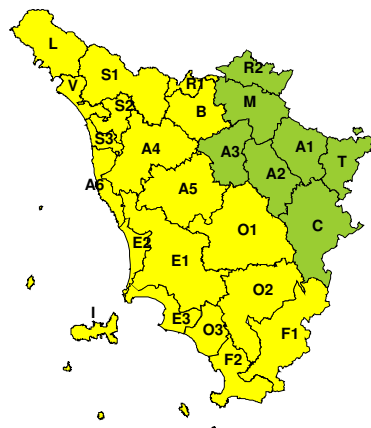




À

BOLLETTINO DI VALUTAZIONE DELLE CRITICITA'Emissione di **Domenica, 09 Marzo 2025**, ore 12.08**Domenica, 09 Marzo 2025****Lunedì, 10 Marzo 2025****AREE INTERESSATE:**

- | | | |
|-------------------------|-----------------------------|-------------------------|
| A1-Arno-Casentino | ■ E2-Etruria-Costa Nord | ■ O3-Ombr. Gr-Costa |
| A2-Arno-Valdarno Sup. | ■ E3-Etruria-Costa Sud | ■ R1-Reno |
| A3-Arno-Firenze | ■ F1-Fiora e Alb. | R2-Romagna-Toscana |
| ■ A4-Valdarno Inf. | ■ F2-Fiora e Alb.-Costa e G | ■ S1-Serchio-Garf.-Lima |
| ■ A5-Valdelsa-Valdera | ■ I-Isole | ■ S2-Serchio-Lucca |
| ■ A6-Arno-Costa | ■ L-Lunigiana | ■ S3-Serchio-Costa |
| ■ B-Bisenzio e Ombr. Pt | M-Mugello-Val di Sieve | T-Valtiberina |
| C-Valdichiana | ■ O1-Ombr. Gr-Alto | ■ V-Versilia |
| ■ E1-Etruria | ■ O2-Ombr. Gr-Medio | |

Legenda criticità: VERDE, ■ GIALLO, ● ARANCIONE, ▲ ROSSO

PROVINCE INTERESSATE: FIRENZE, GROSSETO, LIVORNO, LUCCA, MASSA-CARRARA, PISA, PISTOIA, PRATO, SIENA

FENOMENI PREVISTI

una perturbazione sulla Spagna interesserà la Toscana dal pomeriggio/sera di oggi e fino alle prime ore della mattina di domani, lunedì, a seguire nel corso della giornata variabilità. Per il resto della giornata condizioni di tempo molto instabile e a tratti perturbato.

PIOGGIA: dal pomeriggio di oggi precipitazioni a partire dalla costa in graduale estensione al resto della regione già nel corso della sera. In serata le precipitazioni potranno assumere anche carattere temporalesco inizialmente sul nord ovest e in Arcipelago, ma in estensione al resto della regione nel corso della notte. Miglioramento dalle prime ore del mattino sul nord ovest e costa settentrionale, in estensione al resto della regione in mattinata. Cumulati medi di tutto l'evento fino a 30-40 mm sulle zone di nord ovest, 20-30 mm sulle zone intorno all'Amiata e localmente su quelle appenniniche e in Arcipelago, 10-20 mm sulle altre zone. Cumulati massimi fino a 50-60 mm sulle zone di nord ovest, fino a 30-40 mm altrove. Intensità oraria fino a 20-25 mm/h.

TEMPORALI: dalla sera di oggi, domenica, possibili temporali, localmente forti, ad iniziare dalle zone di nord ovest e dall'Arcipelago in estensione verso est. In nottata i temporali potranno interessare tutta la regione. Miglioramento in mattinata. Possibili forti raffiche di vento e locali grandinate.

VENTO: dal pomeriggio di oggi, domenica, venti di Scirocco con raffiche fino a 60-70 km/h su Arcipelago e litorale meridionale. Domani, lunedì, fino alle prime ore del mattino ancora raffiche di Scirocco fino a 60-70 km/h su Arcipelago, litorale meridionale e Amiata e temporaneamente sottovento all'appennino.

MARE: oggi, domenica, mare molto mosso al largo, su Arcipelago e su litorale meridionale. Domani, lunedì, mare molto mosso al largo, su Arcipelago e su litorale meridionale, ma in attenuazione nel corso della mattina.


DESCRIZIONE DELLE CRITICITÀ PREVISTE:

Sulla base delle previsioni meteorologiche odierne e delle valutazioni dei possibili effetti al suolo effettuate, si prefigurano i seguenti scenari di criticità:

| ZONE DI ALLERTA | RISCHIO | TEMPI | CRITICITA' |
|--|---|---|---------------|
| A4, A5, A6, B, E1 E2, E3, F1, F2, I L, O1, O2, O3, R1 S1, S2, S3, V | IDROGEOLOGICO IDRAULICO RETICOLO MINORE | dalle ore 22.00 Domenica, 09 Marzo 2025 alle ore 12.00 Lunedì, 10 Marzo 2025 | GIALLO |
| A4, A5, A6, E1, E2 E3, F1, F2, I, L O1, O2, O3, S1, S2 S3, V | TEMPORALI FORTI | dalle ore 22.00 Domenica, 09 Marzo 2025 alle ore 12.00 Lunedì, 10 Marzo 2025 | GIALLO |

DESCRIZIONE DEGLI SCENARI DI EVENTO PREVISTI
IDROGEOLOGICO
IDRAULICO RETICOLO MINORE

Criticità Giallo: Possibilità di innesco di frane superficiali/colate rapide di detriti o fango in bacini di dimensioni limitate e ruscellamenti superficiali anche con trasporto di materiale con conseguenti possibili danni localizzati alle infrastrutture, edifici e attività agricole, cantieri, insediamenti civili e industriali esposti; possibile innalzamento dei livelli idrometrici dei corsi d'acqua minori, con inondazioni delle aree limitrofe, anche per effetto di criticità locali (tombature, restringimenti, occlusioni delle luci dei ponti, ecc); possibile scorrimento superficiale delle acque nelle strade con fenomeni di rigurgito dei sistemi di smaltimento delle acque piovane e con possibile tracimazione e coinvolgimento delle aree urbane depresse, dei locali interrati e di quelli posti a pian terreno lungo le vie potenzialmente interessate da deflussi idrici; possibili temporanee interruzioni della rete stradale e/o ferroviaria in prossimità di impluvi, canali, zone depresse (sottopassi, tunnel, avvallamenti stradali, etc.) e a valle di porzioni di versante interessate da fenomeni franosi; possibili limitati danni alle opere idrauliche di difesa delle sponde, alle attività agricole, ai cantieri, agli insediamenti civili e industriali in alveo; possibili criticità connesse a localizzate cadute massi.

TEMPORALI FORTI

Criticità Giallo: In uno scenario caratterizzato da elevata incertezza previsionale, saranno possibili fenomeni intensi occasionalmente pericolosi per l'incolumità delle persone e in grado di causare disagi e danni a carattere locale. Saranno possibili gli effetti riconducibili al rischio **idrogeologico-idraulico reticolo minore**, che potrebbero verificarsi in maniera repentina ed improvvisa.

A causa delle violente raffiche di **vento**, saranno possibili ulteriori effetti tra cui ad esempio, rottura di rami e/o caduta di alberi, caduta di tegole, danni alle strutture provvisorie e/o agli edifici, abbattimento di pali, segnaletica e impalcature, trasporto di materiale, disagi e/o interruzione della viabilità e danneggiamenti alle reti di distribuzione di servizi (tra cui telefonia ed elettricità) con conseguenti interruzioni.

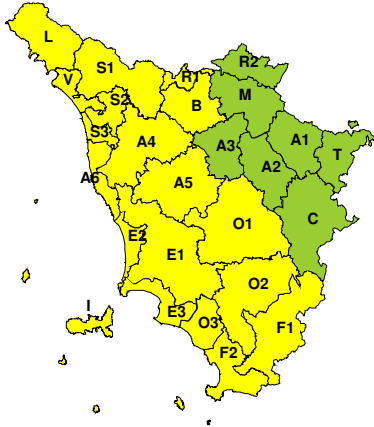
Nel caso in cui si verifichino **grandinate** saranno inoltre possibili danni alle colture agricole, alle coperture degli edifici e agli automezzi.

Infine a causa delle **fulminazioni** saranno possibili danneggiamenti agli edifici, alberi e alle reti di distribuzione di servizi (tra cui telefonia ed elettricità) e eventualmente l'innesco di incendi in aree boschive.

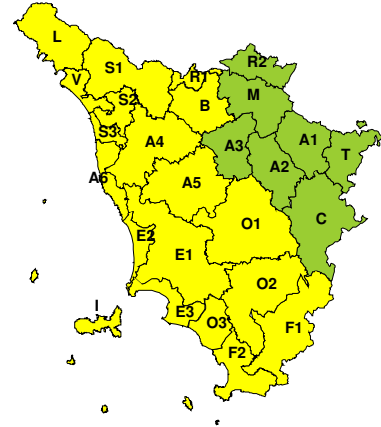


RISCHIO IDROGEOLOGICO-IDRAULICO RETICOLO MINORE

Domenica, 09 Marzo 2025

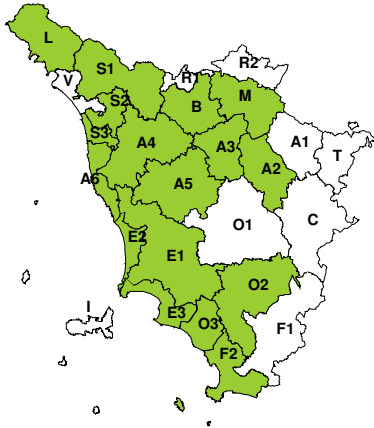


Lunedì, 10 Marzo 2025

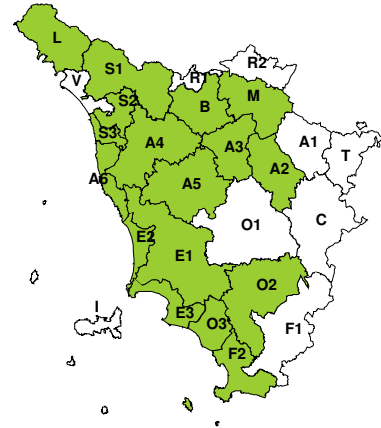


RISCHIO IDRAULICO RETICOLO PRINCIPALE

Domenica, 09 Marzo 2025

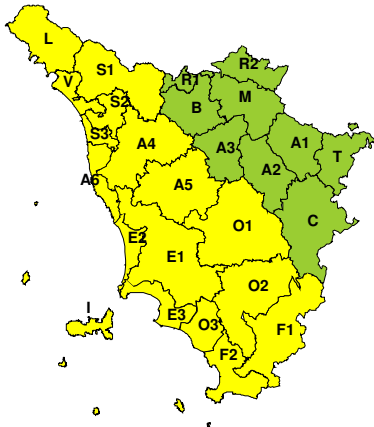


Lunedì, 10 Marzo 2025



RISCHIO TEMPORALI FORTI

Domenica, 09 Marzo 2025



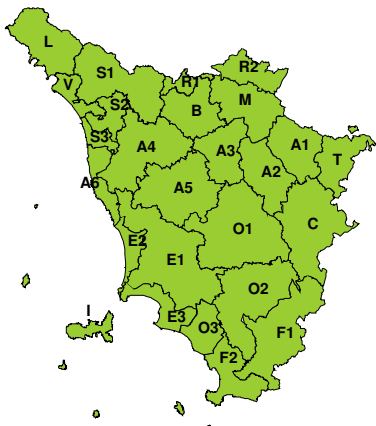
Lunedì, 10 Marzo 2025





RISCHIO VENTO

Domenica, 09 Marzo 2025

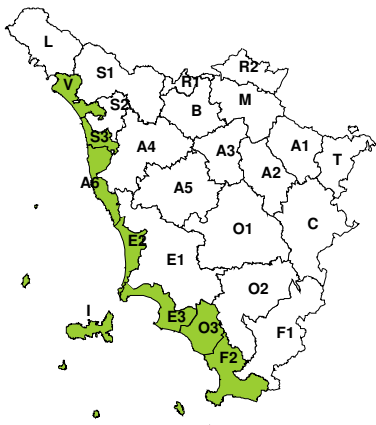


Lunedì, 10 Marzo 2025

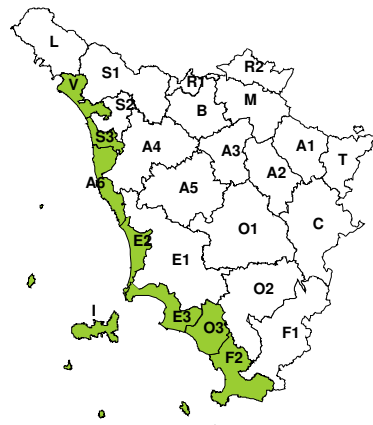


RISCHIO MAREGGIATE

Domenica, 09 Marzo 2025

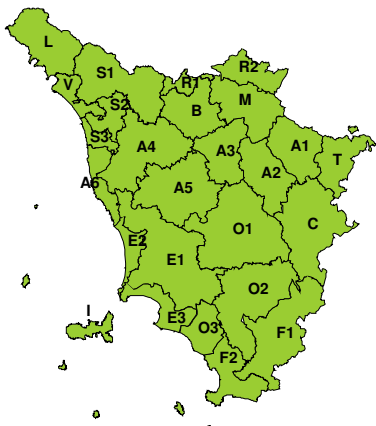


Lunedì, 10 Marzo 2025



RISCHIO NEVE

Domenica, 09 Marzo 2025



Lunedì, 10 Marzo 2025





RISCHIO GHIACCIO

Domenica, 09 Marzo 2025



Lunedì, 10 Marzo 2025

