BOLLETTINO DI VALUTAZIONE DELLE CRITICITA'
Emissione di **Giovedì, 08 Ottobre 2026**, ore **13.17**

AVVISO DI CRITICITÀ REGIONALE

Valido fino alle ore **17.00** di **Giovedì, 08 Ottobre 2026**

Giovedì, 08 Ottobre 2026

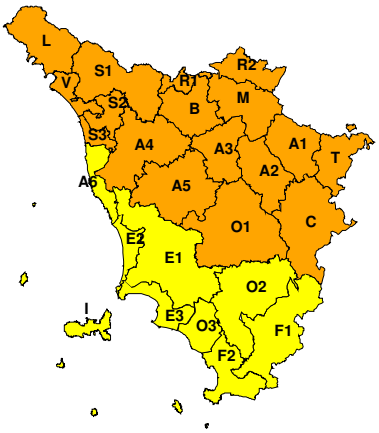

Venerdì, 09 Ottobre 2026

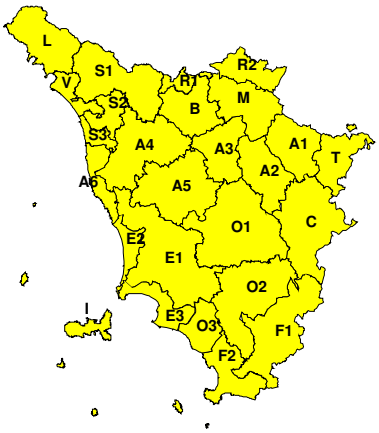

AREE INTERESSATE:

- **A1-Arno-Casentino**
- **A2-Arno-Valdarno Sup.**
- **A3-Arno-Firenze**
- **A4-Valdarno Inf.**
- **A5-Valdelsa-Valdera**
- **A6-Arno-Costa**
- **B-Bisenzio e Ombr. Pt**
- **C-Valdichiana**
- **E1-Etruria**
- **E2-Etruria-Costa Nord**
- **E3-Etruria-Costa Sud**
- **F1-Fiora e Alb.**
- **F2-Fiora e Alb.-Costa e G**
- **I-Isole**
- **L-Lunigiana**
- **M-Mugello-Val di Sieve**
- **O1-Ombr. Gr-Alto**
- **O2-Ombr. Gr-Medio**
- **O3-Ombr. Gr-Costa**
- **R1-Reno**
- **R2-Romagna-Toscana**
- **S1-Serchio-Garf.-Lima**
- **S2-Serchio-Lucca**
- **S3-Serchio-Costa**
- **T-Valtiberina**
- **V-Versilia**

Legenda criticità: VERDE, GIALLO, ARANCIONE, ROSSO

PROVINCE INTERESSATE: AREZZO, FIRENZE, GROSSETO, LIVORNO, LUCCA, MASSA-CARRARA, PISA, PISTOIA, PRATO, SIENA

FENOMENI PREVISTI

area depressionaria sul Ligure mantiene attivo un flusso di correnti instabili di Libeccio. In serata e nottata si prevede una nuova accentuazione dell'instabilità in particolare in Arcipelago e zone centro meridionali.
PIOGGIA: oggi, giovedì, nel pomeriggio possibili rovesci e temporali più probabili sulle zone interne. In serata e nottata i temporali risulteranno più probabili sulle zone centro meridionali e in Arcipelago e temporaneamente anche su quelle settentrionali. Nella mattinata di domani, venerdì, i temporali tenderanno ad interessare soprattutto l'Arcipelago. A seguire miglioramento. Oggi, giovedì, cumulati massimi fino a 50 mm anche in 1 ora sulle zone interne, altrove cumulati inferiori. Domani, venerdì, dalle 00 alle 14 cumulati massimi puntuali fino a 50 mm su litorale centro meridionale e grossetano anche in 1 ora. Sull'Arcipelago cumulati massimi occasionalmente fino a 80-100 mm sempre dalle 00 alle 14 di domani venerdì con intensità oraria fino a 70 mm/h.
TEMPORALI: oggi, giovedì, nel pomeriggio possibili rovesci e temporali anche forti più probabili sulle zone interne orientali. In serata e nottata ancora possibilità di temporali forti più probabili sulle zone centro meridionali e in Arcipelago. Nella mattinata di domani, venerdì, i temporali tenderanno ad interessare soprattutto l'Arcipelago. A seguire miglioramento.
VENTO: oggi, giovedì, rinforzo del vento meridionale poi in rotazione a Libeccio dalle ore centrali, con raffiche fino a 70-80 km/h su litorale e crinali.
MARE: oggi, giovedì, aumento del moto ondoso fino a molto mosso o localmente agitato al largo. Domani, venerdì, mare molto mosso sui settori settentrionali in attenuazione dal pomeriggio.

DESCRIZIONE DELLE CRITICITÀ PREVISTE:

Sulla base delle previsioni meteorologiche odierne e delle valutazioni dei possibili effetti al suolo effettuate, si prefigurano i seguenti scenari di criticità:

ZONE DI ALLERTA	RISCHIO	TEMPI	CRITICITA'
A1, A2, A3, A4, A5 B, C, L, M, O1 R1, R2, S1, S2, S3 T, V	TEMPORALI FORTI CON RISCHIO IDROGEOLOGICO-IDRAULICO RETICOLO MINORE	in corso fino alle ore 17.00 Giovedì, 08 Ottobre 2026	**ARANCIONE**
A6, E1, E2, E3, F1 F2, I, O2, O3	TEMPORALI FORTI CON RISCHIO IDROGEOLOGICO-IDRAULICO RETICOLO MINORE	dalle ore 13.15 Giovedì, 08 Ottobre 2026 alle ore 14.00 Venerdì, 09 Ottobre 2026	**GIALLO**
A1, A2, A3, A4, A5 B, C, L, M, O1 R1, R2, S1, S2, S3 T, V	TEMPORALI FORTI CON RISCHIO IDROGEOLOGICO-IDRAULICO RETICOLO MINORE	dalle ore 17.00 Giovedì, 08 Ottobre 2026 alle ore 14.00 Venerdì, 09 Ottobre 2026	**GIALLO**

DESCRIZIONE DEGLI SCENARI DI EVENTO PREVISTI

TEMPORALI FORTI CON RISCHIO IDROGEOLOGICO-IDRAULICO RETICOLO MINORE

Criticità Arancione: In uno scenario caratterizzato da incertezza previsionale, sono previsti fenomeni pericolosi per l'incolumità delle persone, in grado di causare disagi anche prolungati e danni consistenti su aree anche estese.
Saranno possibili gli effetti riconducibili al rischio **idrogeologico-idraulico reticolo minore**, che potrebbero verificarsi in maniera repentina ed improvvisa.
A causa delle violente raffiche di **vento**, saranno possibili ulteriori effetti tra cui ad esempio, rottura di rami e/o caduta di alberi, caduta di tegole, danni alle strutture provvisorie e/o agli edifici, abbattimento di pali, segnaletica e impalcature, trasporto di materiale, disagi e/o interruzione della viabilità e danneggiamenti alle reti di distribuzione di servizi (tra cui telefonia ed elettricità) con conseguenti interruzioni.
Nel caso in cui si verifichino **grandinate** saranno inoltre possibili danni alle colture agricole, alle coperture degli edifici e agli automezzi.
Infine a causa delle **fulminazioni** saranno possibili danneggiamenti agli edifici, alberi e alle reti di distribuzione di servizi (tra cui telefonia ed elettricità) e eventualmente l'innesco di incendi in aree boschive.

TEMPORALI FORTI CON RISCHIO IDROGEOLOGICO-IDRAULICO RETICOLO MINORE

Criticità Giallo: In uno scenario caratterizzato da elevata incertezza previsionale, saranno possibili fenomeni intensi occasionalmente pericolosi per l'incolumità delle persone e in grado di causare disagi e danni a carattere locale.
Saranno possibili gli effetti riconducibili al rischio **idrogeologico-idraulico reticolo minore**, che potrebbero verificarsi in maniera repentina ed improvvisa.
A causa delle violente raffiche di **vento**, saranno possibili ulteriori effetti tra cui ad esempio, rottura di rami e/o caduta di alberi, caduta di tegole, danni alle strutture provvisorie e/o agli edifici, abbattimento di pali, segnaletica e impalcature, trasporto di materiale, disagi e/o interruzione della viabilità e danneggiamenti alle reti di distribuzione di servizi (tra cui telefonia ed elettricità) con conseguenti interruzioni.
Nel caso in cui si verifichino **grandinate** saranno inoltre possibili danni alle colture agricole, alle coperture degli edifici e agli automezzi.
Infine a causa delle **fulminazioni** saranno possibili danneggiamenti agli edifici, alberi e alle reti di distribuzione di servizi (tra cui telefonia ed elettricità) e eventualmente l'innesco di incendi in aree boschive.

Si raccomanda di prendere visione durante l'evento dei Bollettini di Monitoraggio e Aggiornamento emessi a cadenze regolari sul sito www.cfr.toscana.it al fine di seguire l'evolversi della situazione meteo-idrologica.

Centro Funzionale Regionale

Â

RISCHIO IDROGEOLOGICO-IDRAULICO RETICOLO MINORE

Giovedì, 08 Ottobre 2026

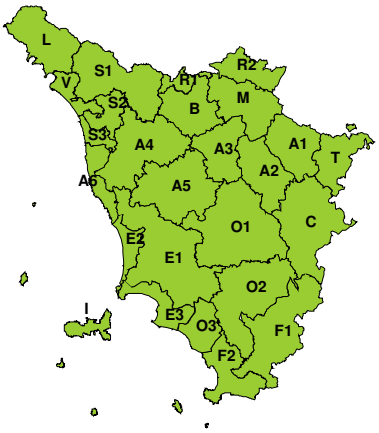

Venerdì, 09 Ottobre 2026

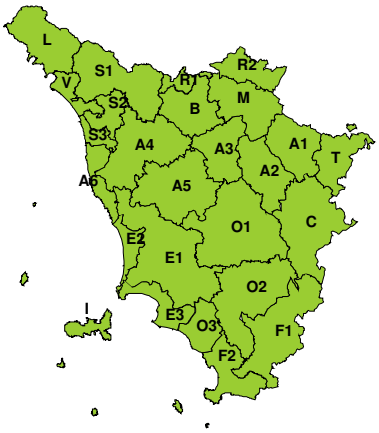

RISCHIO IDRAULICO RETICOLO PRINCIPALE

Giovedì, 08 Ottobre 2026

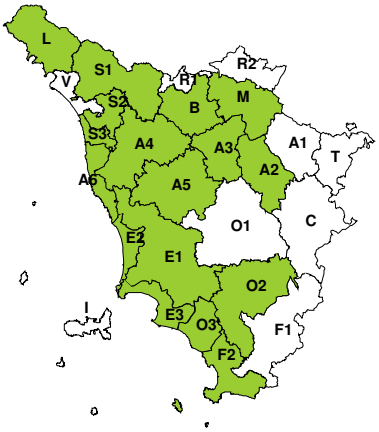

Venerdì, 09 Ottobre 2026

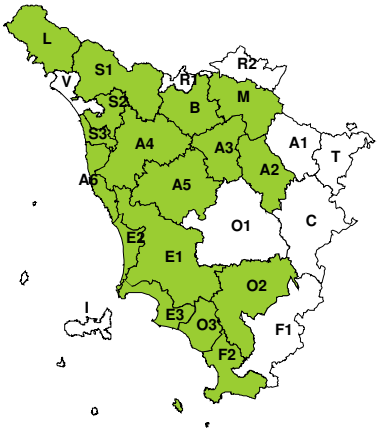

TEMPORALI FORTI CON RISCHIO IDROGEOLOGICO-IDRAULICO RETICOLO MINORE

Giovedì, 08 Ottobre 2026

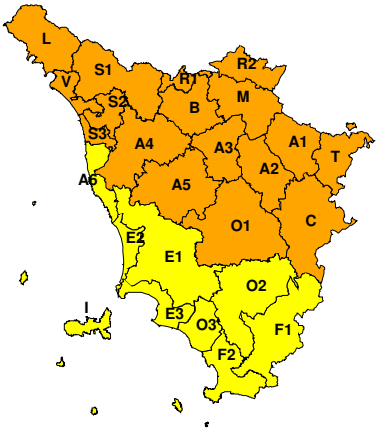

Venerdì, 09 Ottobre 2026

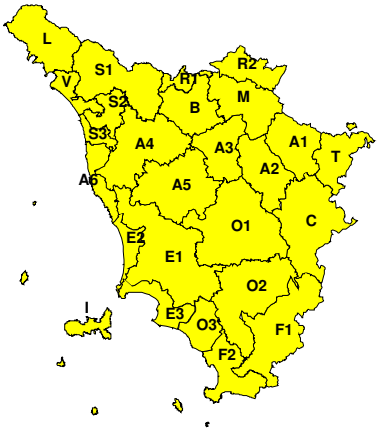

RISCHIO VENTO

Giovedì, 08 Ottobre 2026

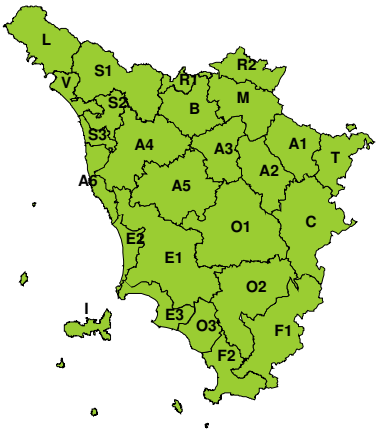

Venerdì, 09 Ottobre 2026

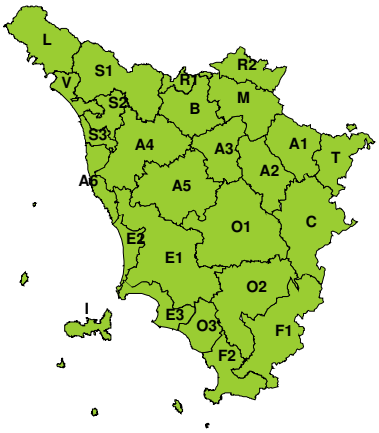

RISCHIO MAREGGIATE

Giovedì, 08 Ottobre 2026

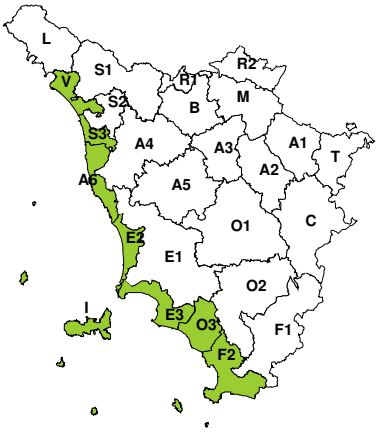

Venerdì, 09 Ottobre 2026

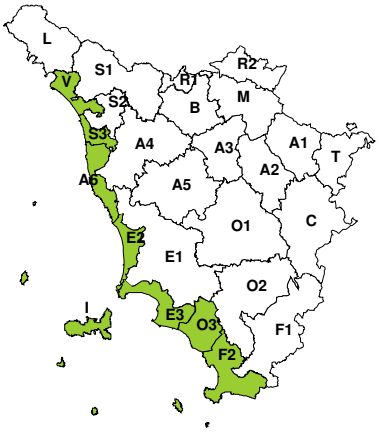

RISCHIO NEVE

Giovedì, 08 Ottobre 2026

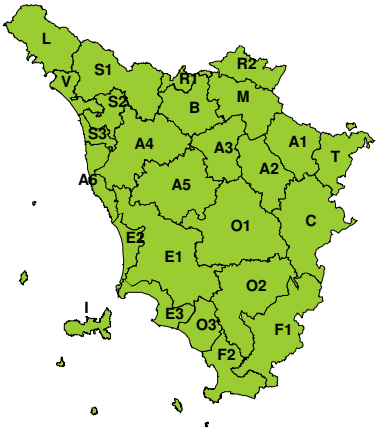

Venerdì, 09 Ottobre 2026

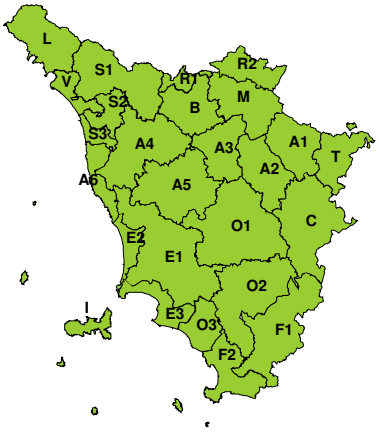

RISCHIO GHIACCIO

Giovedì, 08 Ottobre 2026

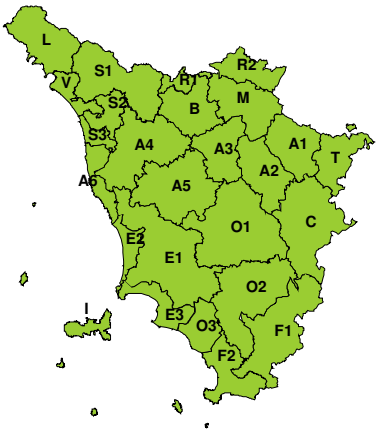
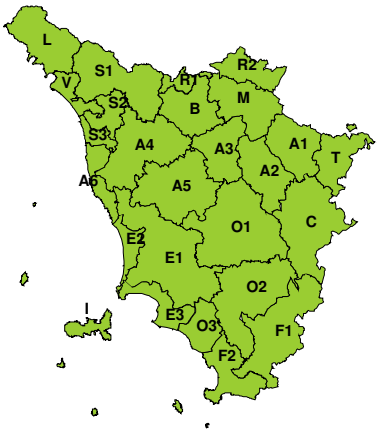
Venerdì, 09 Ottobre 2026