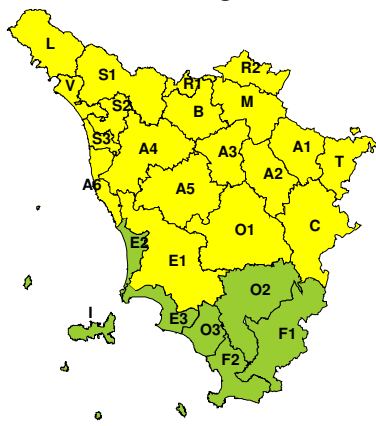
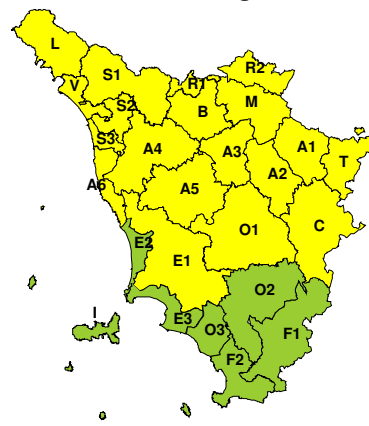


**BOLLETTINO DI VALUTAZIONE DELLE CRITICITA'**Emissione di **Martedì, 02 Giugno 2026**, ore 12.51**Martedì, 02 Giugno 2026****Mercoledì, 03 Giugno 2026****AREE INTERESSATE:**

- |                                |                                 |                                |
|--------------------------------|---------------------------------|--------------------------------|
| ■ <b>A1-Arno-Casentino</b>     | E2-Etruria-Costa Nord           | O3-Ombr. Gr-Costa              |
| ■ <b>A2-Arno-Valdarno Sup.</b> | E3-Etruria-Costa Sud            | ■ <b>R1-Reno</b>               |
| ■ <b>A3-Arno-Firenze</b>       | F1-Fiora e Alb.                 | ■ <b>R2-Romagna-Toscana</b>    |
| ■ <b>A4-Valdarno Inf.</b>      | F2-Fiora e Alb.-Costa e G       | ■ <b>S1-Serchio-Garf.-Lima</b> |
| ■ <b>A5-Valdelsa-Valdera</b>   | I-Isole                         | ■ <b>S2-Serchio-Lucca</b>      |
| ■ <b>A6-Arno-Costa</b>         | ■ <b>L-Lunigiana</b>            | ■ <b>S3-Serchio-Costa</b>      |
| ■ <b>B-Bisenzio e Ombr. Pt</b> | ■ <b>M-Mugello-Val di Sieve</b> | ■ <b>T-Valtiberina</b>         |
| ■ <b>C-Valdichiana</b>         | ■ <b>O1-Ombr. Gr-Alto</b>       | ■ <b>V-Versilia</b>            |
| ■ <b>E1-Etruria</b>            | O2-Ombr. Gr-Medio               |                                |

**Legenda criticità:** VERDE, ■ GIALLO, ● ARANCIONE, ▲ ROSSO

**PROVINCE INTERESSATE:** AREZZO, FIRENZE, GROSSETO, LIVORNO, LUCCA, MASSA-CARRARA, PISA, PISTOIA, PRATO, SIENA

**FENOMENI PREVISTI**

tempo in peggioramento per l'ingresso di una perturbazione previsto per stasera a partire da nord-ovest in transito sulla Toscana in nottata. Residua instabilità fino al pomeriggio di domani.

**PIOGGIA:** dalla sera di oggi, martedì, e fino alla mattina di domani, mercoledì, precipitazioni anche temporalesche, inizialmente sulle zone di nord-ovest, in estensione alle altre zone della regione. Cumulati medi nell'evento intorno ai 30-40 mm sulle zone di nord-ovest; 10-20 sulle zone centro-settentrionali e orientali. Cumulati massimi fino a 70-80 mm o localmente superiori sulle zone di nord-ovest (aree L, S1, S2, S3, V); fino a 50-70 sui rilievi del pratese e del pistoiese (aree R1, B); fino a 30-40 mm sulle altre zone centro-settentrionali. Intensità oraria fino a 20-40 mm/h, localmente superiori sulle zone di nord-ovest.

**TEMPORALI:** dalla sera di oggi, martedì, e fino alla mattinata di domani, mercoledì, possibili temporali, anche di forte intensità, inizialmente sulle zone di nord-ovest, in estensione al resto della regione, più probabili sulle zone centro settentrionali. Possibili colpi di vento e grandinate. Dal pomeriggio di domani residui temporali sparsi.

**VENTO:** dalla sera di oggi, martedì, e fino alle prime ore di domani, mercoledì, vento forte da sud-ovest sull'Alto Mugello (area R2) con raffiche fino a 60-80 km/h.

**MARE:** dalla sera di oggi, martedì, e fino al pomeriggio di domani, mercoledì, mare molto mosso sul settore settentrionale.

**DESCRIZIONE DELLE CRITICITÀ PREVISTE:**

Sulla base delle previsioni meteorologiche odierne e delle valutazioni dei possibili effetti al suolo effettuate, si prefigurano



i seguenti scenari di criticità:

ZONE DI ALLERTA	RISCHIO	TEMPI	CRITICITA'
A1, A2, A3, A4, A5 A6, B, C, E1, L M, O1, R1, R2, S1 S2, S3, T, V	TEMPORALI FORTI CON RISCHIO IDROGEOLOGIC O-IDRAULICO RETICOLO MINORE	dalle ore 22.00 Martedì, 02 Giugno 2026 alle ore 12.00 Mercoledì, 03 Giugno 2026	<b>GIALLO</b>

#### DESCRIZIONE DEGLI SCENARI DI EVENTO PREVISTI

##### TEMPORALI FORTI CON RISCHIO IDROGEOLOGICO-IDRAULICO RETICOLO MINORE

**Criticità Giallo:** In uno scenario caratterizzato da elevata incertezza previsionale, saranno possibili fenomeni intensi occasionalmente pericolosi per l'incolumità delle persone e in grado di causare disagi e danni a carattere locale. Saranno possibili gli effetti riconducibili al rischio **idrogeologico-idraulico reticolo minore**, che potrebbero verificarsi in maniera repentina ed improvvisa.

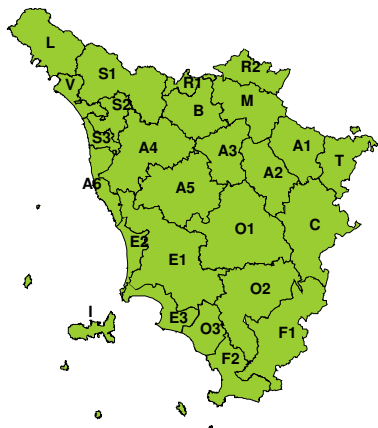
A causa delle violente raffiche di **vento**, saranno possibili ulteriori effetti tra cui ad esempio, rottura di rami e/o caduta di alberi, caduta di tegole, danni alle strutture provvisorie e/o agli edifici, abbattimento di pali, segnaletica e impalcature, trasporto di materiale, disagi e/o interruzione della viabilità e danneggiamenti alle reti di distribuzione di servizi (tra cui telefonia ed elettricità) con conseguenti interruzioni.

Nel caso in cui si verificano **grandinate** saranno inoltre possibili danni alle colture agricole, alle coperture degli edifici e agli automezzi.

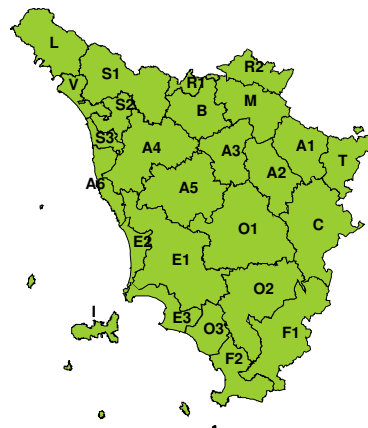
Infine a causa delle **fulminazioni** saranno possibili danneggiamenti agli edifici, alberi e alle reti di distribuzione di servizi (tra cui telefonia ed elettricità) e eventualmente l'innesco di incendi in aree boschive.

#### RISCHIO IDROGEOLOGICO-IDRAULICO RETICOLO MINORE

Martedì, 02 Giugno 2026



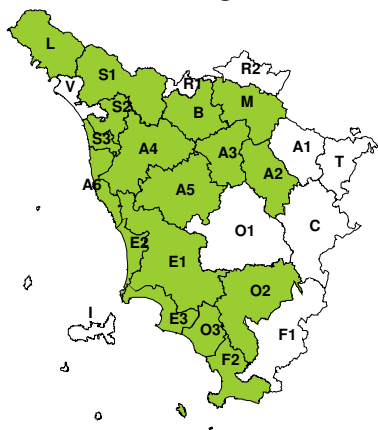
Mercoledì, 03 Giugno 2026



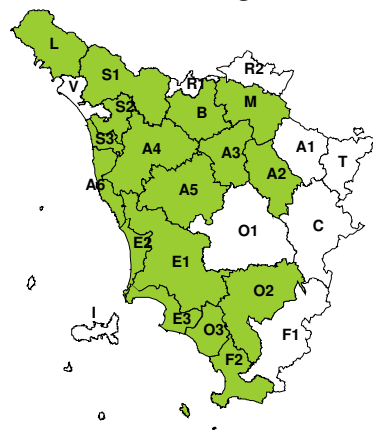


## RISCHIO IDRAULICO RETICOLO PRINCIPALE

Martedì, 02 Giugno 2026

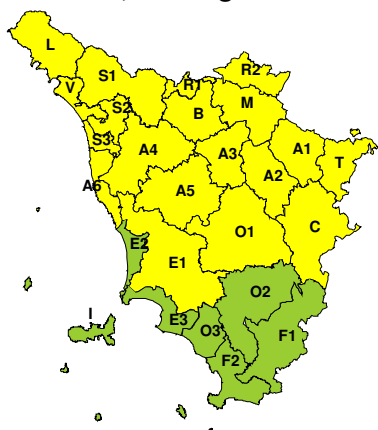


Mercoledì, 03 Giugno 2026

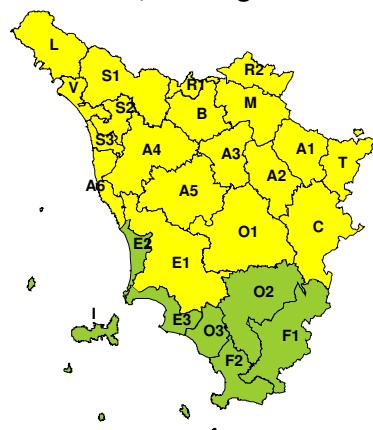


## TEMPORALI FORTI CON RISCHIO IDROGEOLOGICO-IDRAULICO RETICOLO MINORE

Martedì, 02 Giugno 2026

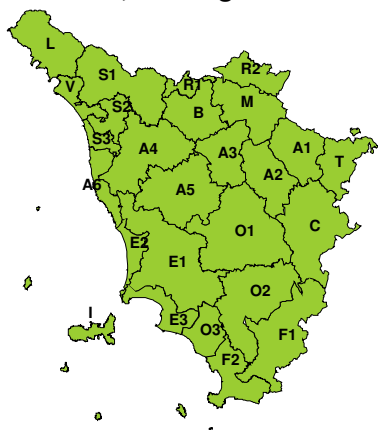


Mercoledì, 03 Giugno 2026



## RISCHIO VENTO

Martedì, 02 Giugno 2026



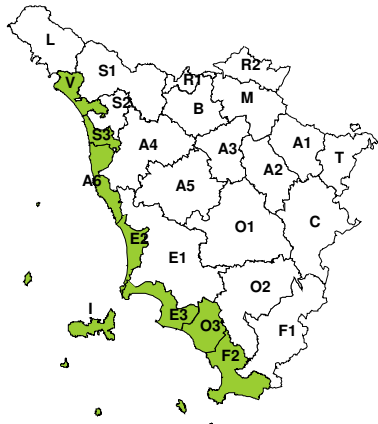
Mercoledì, 03 Giugno 2026



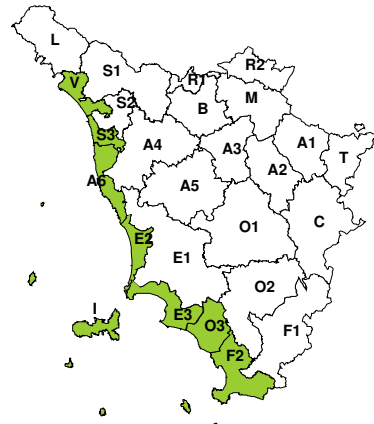


## RISCHIO MAREGGIATE

Martedì, 02 Giugno 2026

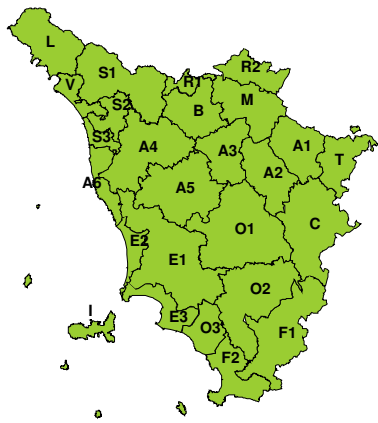


Mercoledì, 03 Giugno 2026



## RISCHIO NEVE

Martedì, 02 Giugno 2026



Mercoledì, 03 Giugno 2026



## RISCHIO GHIACCIO

Martedì, 02 Giugno 2026



Mercoledì, 03 Giugno 2026

