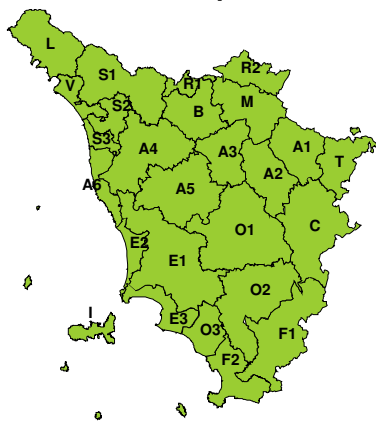
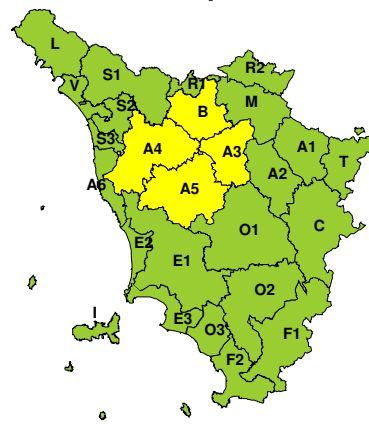


**BOLLETTINO DI VALUTAZIONE DELLE CRITICITA'**Emissione di **Mercoledì, 29 Aprile 2026**, ore 11.15**Mercoledì, 29 Aprile 2026****Giovedì, 30 Aprile 2026****AREE INTERESSATE:**

- | | | |
|------------------------------|---------------------------|-----------------------|
| A1-Arno-Casentino | E2-Etruria-Costa Nord | O3-Ombr. Gr-Costa |
| A2-Arno-Valdarno Sup. | E3-Etruria-Costa Sud | R1-Reno |
| A3-Arno-Firenze | F1-Fiora e Alb. | R2-Romagna-Toscana |
| A4-Valdarno Inf. | F2-Fiora e Alb.-Costa e G | S1-Serchio-Garf.-Lima |
| A5-Valdelsa-Valdera | I-Isole | S2-Serchio-Lucca |
| A6-Arno-Costa | L-Lunigiana | S3-Serchio-Costa |
| B-Bisenzio e Ombr. Pt | M-Mugello-Val di Sieve | T-Valtiberina |
| C-Valdichiana | O1-Ombr. Gr-Alto | V-Versilia |
| E1-Etruria | O2-Ombr. Gr-Medio | |

Legenda criticità: VERDE, ■ GIALLO, ● ARANCIONE, ▲ ROSSO**PROVINCE INTERESSATE:** FIRENZE, LIVORNO, LUCCA, PISA, PISTOIA, PRATO, SIENA**FENOMENI PREVISTI**

condizioni di alta pressione; afflusso di aria più fredda nella giornata di giovedì

PIOGGIA: oggi, mercoledì, possibilità di isolati rovesci pomeridiani in Appennino. Cumulati medi non significativi e massimi inferiori ai 20 mm. Domani, giovedì, possibilità di deboli piogge in Appennino nella prima parte del mattino. Cumulati medi e massimi non significativi.**TEMPORALI:** oggi, mercoledì, possibilità di isolati e brevi rovesci temporaleschi in Appennino. Domani, giovedì, niente da segnalare.**VENTO:** oggi, mercoledì, niente da segnalare. Domani, giovedì, raffiche di Grecale fino a 50-60 km/h lungo le pianure esposte e fino a 60-80 sulle zone collinari centro-meridionali.**DESCRIZIONE DELLE CRITICITÀ PREVISTE:**

Sulla base delle previsioni meteorologiche odierne e delle valutazioni dei possibili effetti al suolo effettuate, si prefigurano i seguenti scenari di criticità:

ZONE DI ALLERTA	RISCHIO	TEMPI	CRITICITA'
A3, A4, A5, B	VENTO	dalle ore 10.00 Giovedì, 30 Aprile 2026 alle ore 20.00 Giovedì, 30 Aprile 2026	GIALLO



DESCRIZIONE DEGLI SCENARI DI EVENTO PREVISTI

VENTO

Criticità Giallo: Sono possibili fenomeni occasionalmente pericolosi per l'incolumità delle persone, in grado di causare disagi e danni a carattere locale.

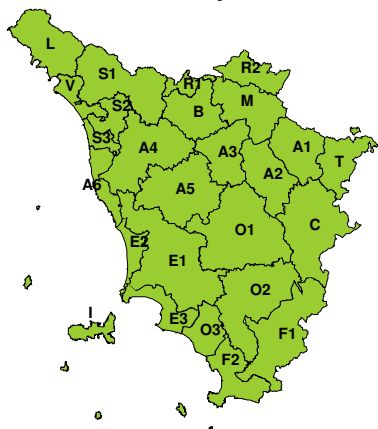
Sono possibili isolate rotture di rami e/o caduta di alberi, caduta di tegole e cornicioni, localizzati danni alle strutture provvisorie, con trasporto di materiale vario.

Sono possibili localizzati problemi alla circolazione stradale in particolare su viadotti e ponti, con temporanee interruzioni della viabilità. Sono possibili occasionali disagi dovuti a ritardi o cancellazioni dei collegamenti terrestri, ferroviari, aerei e marittimi.

Sono possibili occasionali problemi alle reti di distribuzione di servizi (tra cui telefonia ed elettricità) con temporanee interruzioni dei servizi.

RISCHIO IDROGEOLOGICO-IDRAULICO RETICOLO MINORE

Mercoledì, 29 Aprile 2026

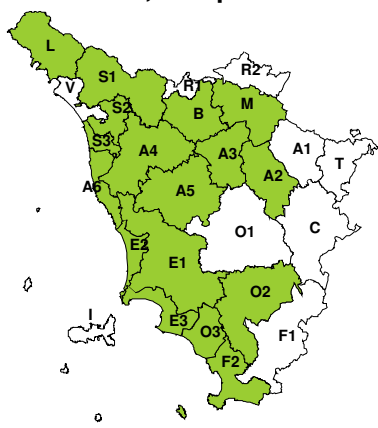


Giovedì, 30 Aprile 2026

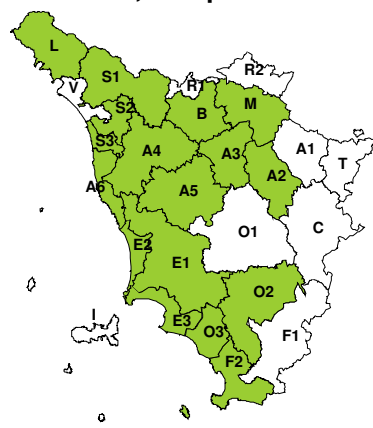


RISCHIO IDRAULICO RETICOLO PRINCIPALE

Mercoledì, 29 Aprile 2026



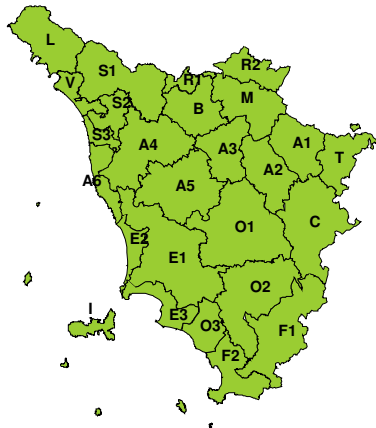
Giovedì, 30 Aprile 2026





TEMPORALI FORTI CON RISCHIO IDROGEOLOGICO-IDRAULICO RETICOLO MINORE

Mercoledì, 29 Aprile 2026



Giovedì, 30 Aprile 2026

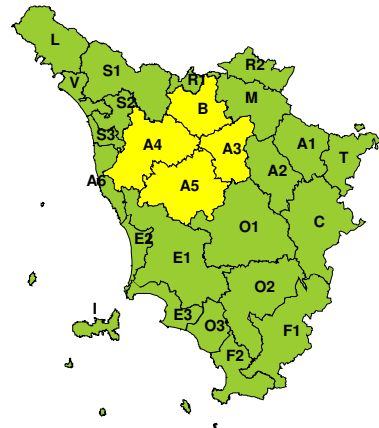


RISCHIO VENTO

Mercoledì, 29 Aprile 2026

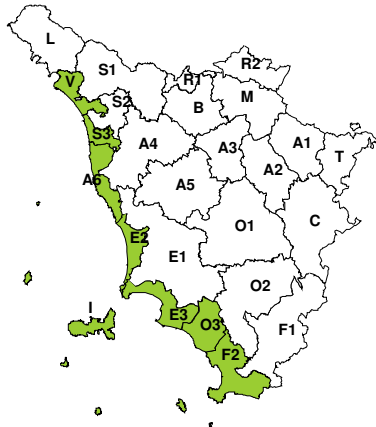


Giovedì, 30 Aprile 2026



RISCHIO MAREGGIATE

Mercoledì, 29 Aprile 2026



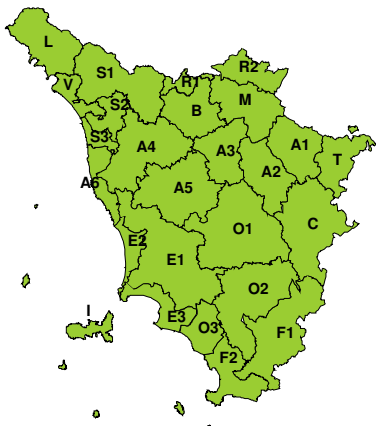
Giovedì, 30 Aprile 2026



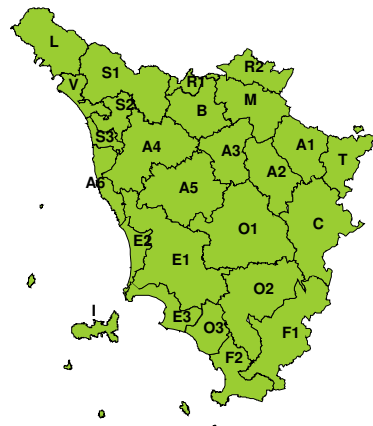


RISCHIO NEVE

Mercoledì, 29 Aprile 2026

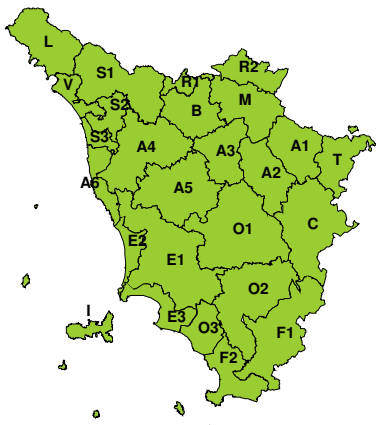


Giovedì, 30 Aprile 2026



RISCHIO GHIACCIO

Mercoledì, 29 Aprile 2026



Giovedì, 30 Aprile 2026

