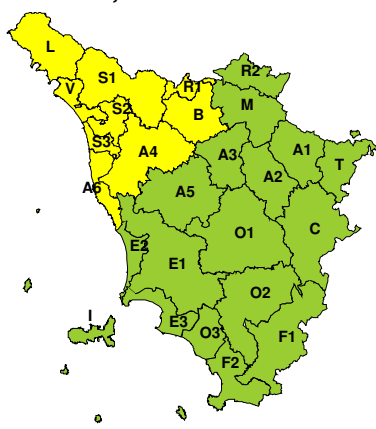
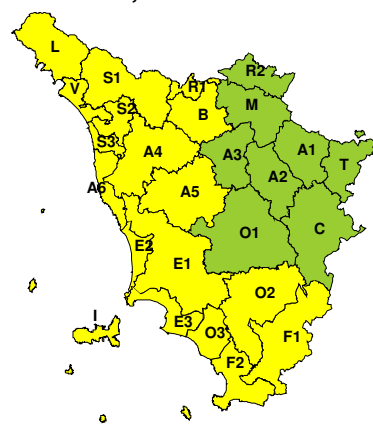




À

**BOLLETTINO DI VALUTAZIONE DELLE CRITICITÀ**Emissione di **Martedì, 03 Febbraio 2026**, ore 12.52**Martedì, 03 Febbraio 2026****Mercoledì, 04 Febbraio 2026****AREE INTERESSATE:**

- |                         |                             |                         |
|-------------------------|-----------------------------|-------------------------|
| A1-Arno-Casentino       | □ E2-Etruria-Costa Nord     | □ O3-Omr. Gr-Costa      |
| A2-Arno-Valdarno Sup.   | □ E3-Etruria-Costa Sud      | □ R1-Reno               |
| A3-Arno-Firenze         | □ F1-Fiora e Alb.           | R2-Romagna-Toscana      |
| □ A4-Valdarno Inf.      | □ F2-Fiora e Alb.-Costa e G | □ S1-Serchio-Garf.-Lima |
| □ A5-Valdelsa-Valdera   | □ I-Isole                   | □ S2-Serchio-Lucca      |
| □ A6-Arno-Costa         | □ L-Lunigiana               | □ S3-Serchio-Costa      |
| □ B-Bisenzio e Ombr. Pt | M-Mugello-Val di Sieve      | T-Valtiberina           |
| C-Valdichiana           | O1-Omr. Gr-Alto             | □ V-Versilia            |
| □ E1-Etruria            | □ O2-Omr. Gr-Medio          |                         |

**Legenda criticità:** VERDE, □ GIALLO, ○ ARANCIONE, ▲ ROSSO**PROVINCE INTERESSATE:** FIRENZE, GROSSETO, LIVORNO, LUCCA, MASSA-CARRARA, PISA, PISTOIA, PRATO, SIENA**FENOMENI PREVISTI**

Oggi, martedì, transito di un sistema frontale sul centro nord Italia con attenuazione delle precipitazioni tra il pomeriggio e la sera. Per domani, mercoledì, un altro impulso perturbato con minimo sul Tirreno centrale determinerà ancora abbondanti piogge sulla Toscana, in particolare sulle zone più occidentali.

**PIOGGIA:** Oggi, martedì, piogge più sparse e intermittenti rispetto a quelle della prima parte della giornata, con cumulati medi inferiori a 5-10 mm e massimi fino a 20-30 mm sulle zone più interne. Domani, mercoledì, piogge diffuse e più abbondanti su Arcipelago e zone occidentali in genere, dove potranno assumere anche carattere di rovescio o occasionalmente di temporale; previsti per domani cumulati medi di 30-40 mm sulle zone occidentali e Arcipelago con massimi fino a 50-70 mm (i valori più elevati sembrano più probabili in Arcipelago); medi 20-30 mm sulle zone occidentali in genere con massimi di 30-40 mm; medi fino a 10-20 mm con massimi fino a 20-30 mm sul resto della regione. Intensità oraria fino a circa 20 mm/1h negli eventuali rovesci temporaleschi più intensi.

**DESCRIZIONE DELLE CRITICITÀ PREVISTE:**

Sulla base delle previsioni meteorologiche odierne e delle valutazioni dei possibili effetti al suolo effettuate, si prefigurano i seguenti scenari di criticità:



ZONE DI ALLERTA	RISCHIO	TEMPI	CRITICITA'
<b>B</b>	IDRAULICO RETICOLO PRINCIPALE	in corso fino alle ore 23.59 Mercoledì, 04 Febbraio 2026	<b>GIALLO</b>
<b>A4, A5, E1, E2, E3 F2, O2, O3</b>	IDRAULICO RETICOLO PRINCIPALE	dalle ore 00.00 Mercoledì, 04 Febbraio 2026 alle ore 23.59 Mercoledì, 04 Febbraio 2026	<b>GIALLO</b>
<b>A4, A6, B, L, R1 S1, S2, S3, V</b>	IDROGEOLOGICO IDRAULICO RETICOLO MINORE	in corso fino alle ore 23.59 Mercoledì, 04 Febbraio 2026	<b>GIALLO</b>
<b>A5, E1, E2, E3, F1 F2, I, O2, O3</b>	IDROGEOLOGICO IDRAULICO RETICOLO MINORE	dalle ore 00.00 Mercoledì, 04 Febbraio 2026 alle ore 23.59 Mercoledì, 04 Febbraio 2026	<b>GIALLO</b>

## DESCRIZIONE DEGLI SCENARI DI EVENTO PREVISTI

### IDRAULICO

#### RETICOLO PRINCIPALE

**Criticità Giallo:** Possibilità di localizzati fenomeni di incremento dei livelli dei corsi d'acqua maggiori, generalmente contenuti all'interno dell'alveo; possibili criticità connesse al transito dei deflussi nei corsi d'acqua maggiori anche in assenza di precipitazioni; possibilità di limitati danni alle opere idrauliche e di difesa delle sponde, alle attività agricole, ai cantieri, agli insediamenti civili e industriali in alveo.

### IDROGEOLOGICO

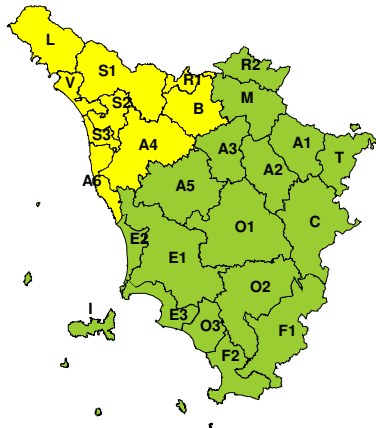
#### IDRAULICO RETICOLO MINORE

**Criticità Giallo:** Possibilità di innesco di frane superficiali/colate rapide di detriti o fango in bacini di dimensioni limitate e ruscellamenti superficiali anche con trasporto di materiale con conseguenti possibili danni localizzati alle infrastrutture, edifici e attività agricole, cantieri, insediamenti civili e industriali esposti; possibile innalzamento dei livelli idrometrici dei corsi d'acqua minori, con inondazioni delle aree limitrofe, anche per effetto di criticità locali (tombature, restringimenti, occlusioni delle luci dei ponti, ecc); possibile scorrimento superficiale delle acque nelle strade con fenomeni di rigurgito dei sistemi di smaltimento delle acque piovane e con possibile tracimazione e coinvolgimento delle aree urbane depresse, dei locali interrati e di quelli posti a pian terreno lungo le vie potenzialmente interessate da deflussi idrici; possibili temporanee interruzioni della rete stradale e/o ferroviaria in prossimità di impluvi, canali, zone depresse (sottopassi, tunnel, avvallamenti stradali, etc.) e a valle di porzioni di versante interessate da fenomeni franosi; possibili limitati danni alle opere idrauliche e di difesa delle sponde, alle attività agricole, ai cantieri, agli insediamenti civili e industriali in alveo; possibili criticità connesse a localizzate cadute massi.

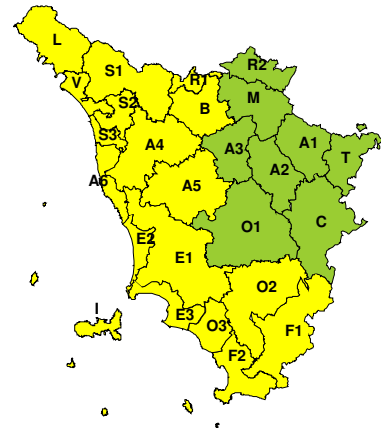


**RISCHIO IDROGEOLOGICO-IDRAULICO RETICOLO MINORE**

**Martedì, 03 Febbraio 2026**

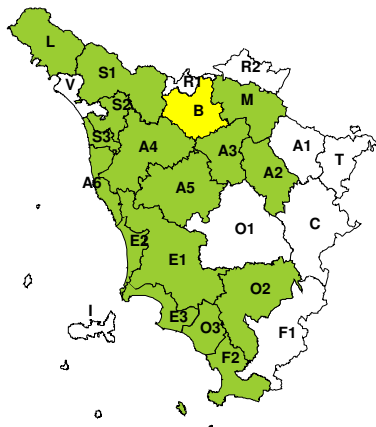


**Mercoledì, 04 Febbraio 2026**

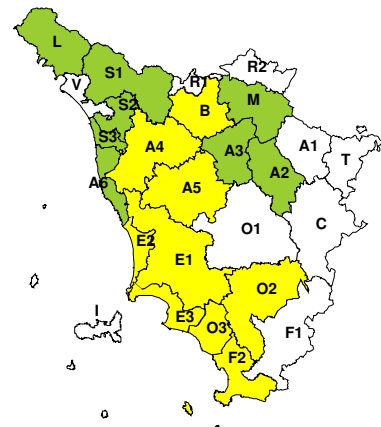


**RISCHIO IDRAULICO RETICOLO PRINCIPALE**

**Martedì, 03 Febbraio 2026**



**Mercoledì, 04 Febbraio 2026**



**RISCHIO TEMPORALI FORTI**

**Martedì, 03 Febbraio 2026**



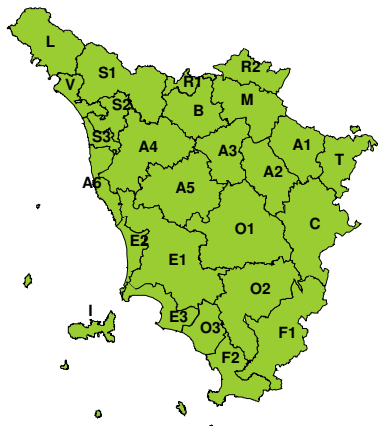
**Mercoledì, 04 Febbraio 2026**





## RISCHIO VENTO

**Martedì, 03 Febbraio 2026**

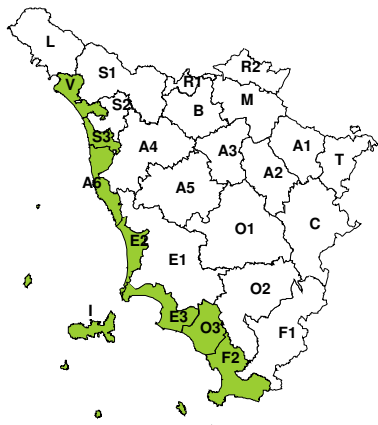


**Mercoledì, 04 Febbraio 2026**

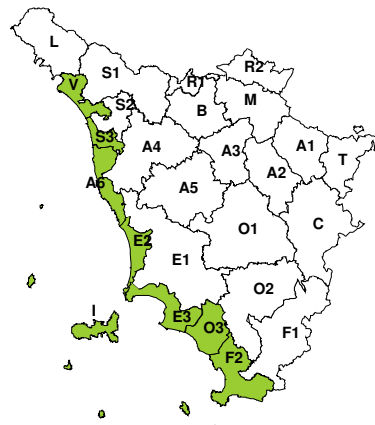


## RISCHIO MAREGGIATE

**Martedì, 03 Febbraio 2026**

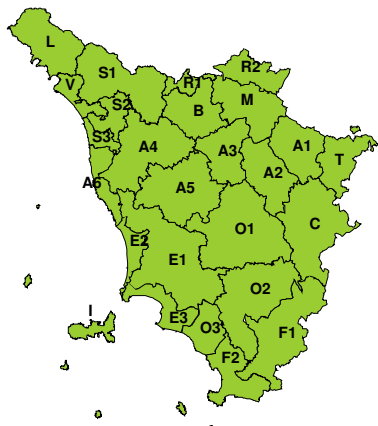


**Mercoledì, 04 Febbraio 2026**

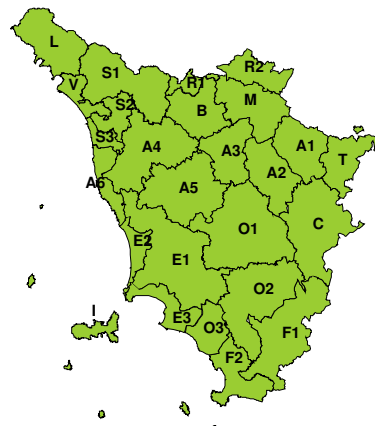


## RISCHIO NEVE

**Martedì, 03 Febbraio 2026**



**Mercoledì, 04 Febbraio 2026**





**RISCHIO GHIACCIO**

**Martedì, 03 Febbraio 2026**



**Mercoledì, 04 Febbraio 2026**

