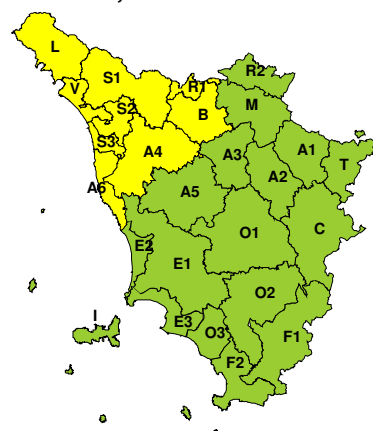




À

BOLLETTINO DI VALUTAZIONE DELLE CRITICITÀEmissione di **Lunedì, 02 Febbraio 2026**, ore 12.50**Lunedì, 02 Febbraio 2026****Martedì, 03 Febbraio 2026****AREE INTERESSATE:**

- | | | |
|--------------------------------|---------------------------|--------------------------------|
| A1-Arno-Casentino | E2-Etruria-Costa Nord | O3-Omr. Gr-Costa |
| A2-Arno-Valdarno Sup. | E3-Etruria-Costa Sud | ■ R1-Reno |
| A3-Arno-Firenze | F1-Fiora e Alb. | R2-Romagna-Toscana |
| ■ A4-Valdarno Inf. | F2-Fiora e Alb.-Costa e G | ■ S1-Serchio-Garf.-Lima |
| A5-Valdelsa-Valdera | I-Isole | ■ S2-Serchio-Lucca |
| ■ A6-Arno-Costa | ■ L-Lunigiana | ■ S3-Serchio-Costa |
| ■ B-Bisenzio e Ombr. Pt | M-Mugello-Val di Sieve | T-Valtiberina |
| C-Valdichiana | O1-Omr. Gr-Alto | ■ V-Versilia |
| E1-Etruria | O2-Omr. Gr-Medio | |

Legenda criticità: VERDE, ■ GIALLO, ● ARANCIONE, ▲ ROSSO**PROVINCE INTERESSATE:** FIRENZE, LIVORNO, LUCCA, MASSA-CARRARA, PISA, PISTOIA, PRATO**FENOMENI PREVISTI**

PIOGGIA: dalla sera di oggi, lunedì, precipitazioni sulle zone di nord ovest in estensione al resto delle zone settentrionali nel corso della notte e successivamente al resto della regione. Temporali solo occasionali. Cumulati medi intorno a 50-60 mm sulle aree L, S1 e R1, intorno a 40 mm su V, S2, S3, B, intorno a 30 mm su A4 e altrove intorno a 15 mm. Cumulati massimi fino a 80-100 su L, S1, R1, 60-80 mm su V, S2 e B, 40-60 su S3, altrove 30-40 mm, localmente superiori sui rilievi. Intensità massima oraria fino a 15-20 mm/h.

VENTO: domani, martedì, sulla costa, in Arcipelago e sottovento all'Appennino venti di Scirocco con raffiche fino a 60-80 km/h

MARE: domani, martedì, mari molto mossi.

DESCRIZIONE DELLE CRITICITÀ PREVISTE:

Sulla base delle previsioni meteorologiche odierne e delle valutazioni dei possibili effetti al suolo effettuate, si prefigurano i seguenti scenari di criticità:



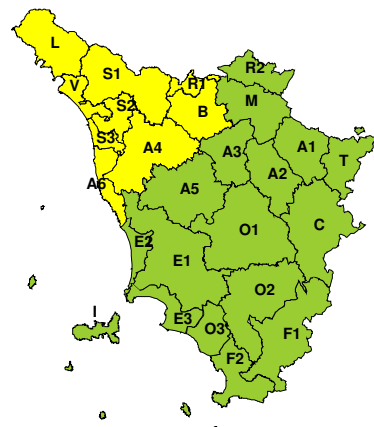
ZONE DI ALLERTA	RISCHIO	TEMPI	CRITICITA'
B	IDRAULICO RETICOLO PRINCIPALE	dalle ore 00.00 Martedì, 03 Febbraio 2026 alle ore 23.59 Martedì, 03 Febbraio 2026	GIALLO
A4, A6, B, L, R1 S1, S2, S3, V	IDROGEOLOGICO IDRAULICO RETICOLO MINORE	dalle ore 00.00 Martedì, 03 Febbraio 2026 alle ore 23.59 Martedì, 03 Febbraio 2026	GIALLO

DESCRIZIONE DEGLI SCENARI DI EVENTO PREVISTI**IDRAULICO****RETICOLO PRINCIPALE**

Criticità Giallo: Possibilità di localizzati fenomeni di incremento dei livelli dei corsi d'acqua maggiori, generalmente contenuti all'interno dell'alveo; possibili criticità connesse al transito dei deflussi nei corsi d'acqua maggiori anche in assenza di precipitazioni; possibilità di limitati danni alle opere idrauliche e di difesa delle sponde, alle attività agricole, ai cantieri, agli insediamenti civili e industriali in alveo.

IDROGEOLOGICO**IDRAULICO RETICOLO MINORE**

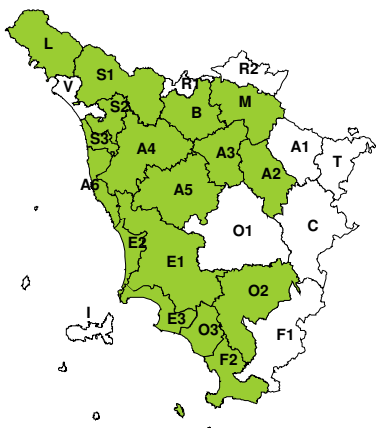
Criticità Giallo: Possibilità di innesco di frane superficiali/colate rapide di detriti o fango in bacini di dimensioni limitate e ruscellamenti superficiali anche con trasporto di materiale con conseguenti possibili danni localizzati alle infrastrutture, edifici e attività agricole, cantieri, insediamenti civili e industriali esposti; possibile innalzamento dei livelli idrometrici dei corsi d'acqua minori, con inondazioni delle aree limitrofe, anche per effetto di criticità locali (tombature, restringimenti, occlusioni delle luci dei ponti, ecc); possibile scorrimento superficiale delle acque nelle strade con fenomeni di rigurgito dei sistemi di smaltimento delle acque piovane e con possibile tracimazione e coinvolgimento delle aree urbane depresse, dei locali interrati e di quelli posti a pian terreno lungo le vie potenzialmente interessate da deflussi idrici; possibili temporanee interruzioni della rete stradale e/o ferroviaria in prossimità di impluvi, canali, zone depresse (sottopassi, tunnel, avvallamenti stradali, etc.) e a valle di porzioni di versante interessate da fenomeni franosi; possibili limitati danni alle opere idrauliche e di difesa delle sponde, alle attività agricole, ai cantieri, agli insediamenti civili e industriali in alveo; possibili criticità connesse a localizzate cadute massi.

RISCHIO IDROGEOLOGICO-IDRAULICO RETICOLO MINORE**Lunedì, 02 Febbraio 2026****Martedì, 03 Febbraio 2026**

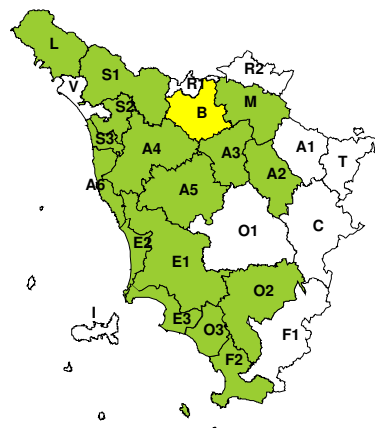


RISCHIO IDRAULICO RETICOLO PRINCIPALE

Lunedì, 02 Febbraio 2026



Martedì, 03 Febbraio 2026



RISCHIO TEMPORALI FORTI

Lunedì, 02 Febbraio 2026

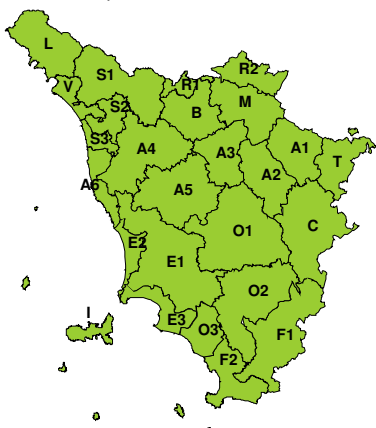


Martedì, 03 Febbraio 2026



RISCHIO VENTO

Lunedì, 02 Febbraio 2026



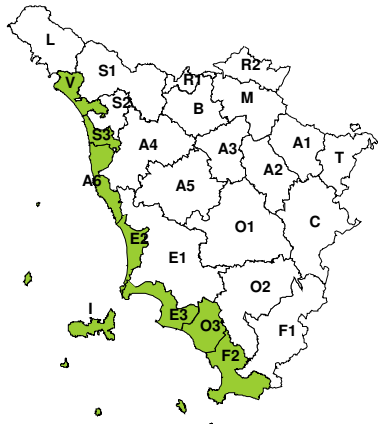
Martedì, 03 Febbraio 2026



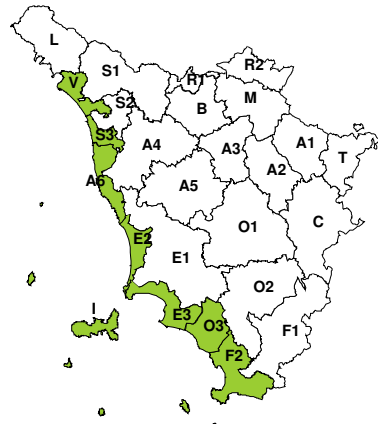


RISCHIO MAREGGIATE

Lunedì, 02 Febbraio 2026

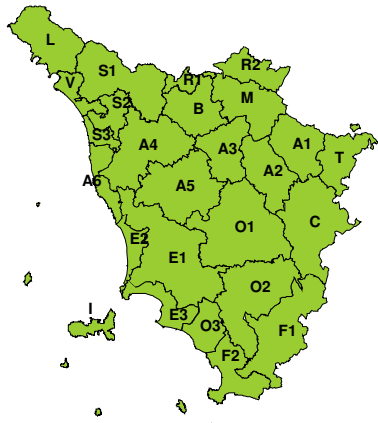


Martedì, 03 Febbraio 2026



RISCHIO NEVE

Lunedì, 02 Febbraio 2026



Martedì, 03 Febbraio 2026



RISCHIO GHIACCIO

Lunedì, 02 Febbraio 2026



Martedì, 03 Febbraio 2026

