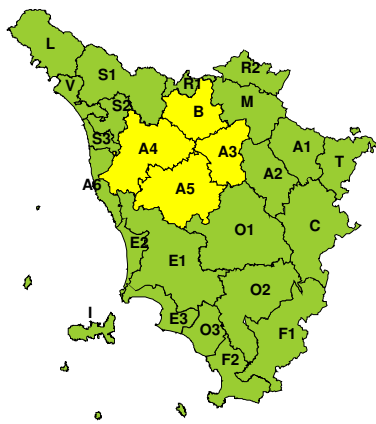
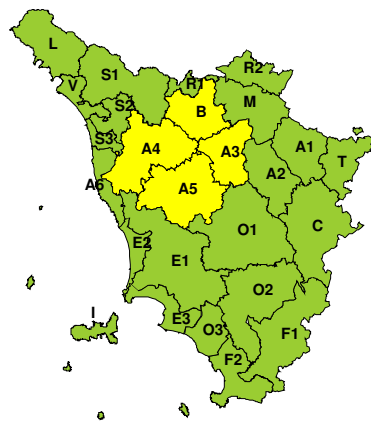




À

BOLLETTINO DI VALUTAZIONE DELLE CRITICITÀEmissione di **Lunedì, 19 Gennaio 2026**, ore 12.07**Lunedì, 19 Gennaio 2026****Martedì, 20 Gennaio 2026****AREE INTERESSATE:**

- | | | |
|------------------------------|---------------------------|-----------------------|
| A1-Arno-Casentino | E2-Etruria-Costa Nord | O3-Ombr. Gr-Costa |
| A2-Arno-Valdarno Sup. | E3-Etruria-Costa Sud | R1-Reno |
| A3-Arno-Firenze | F1-Fiora e Alb. | R2-Romagna-Toscana |
| A4-Valdarno Inf. | F2-Fiora e Alb.-Costa e G | S1-Serchio-Garf.-Lima |
| A5-Valdelsa-Valdera | I-Isole | S2-Serchio-Lucca |
| A6-Arno-Costa | L-Lunigiana | S3-Serchio-Costa |
| B-Bisenzio e Ombr. Pt | M-Mugello-Val di Sieve | T-Valtiberina |
| C-Valdichiana | O1-Ombr. Gr-Alto | V-Versilia |
| E1-Etruria | O2-Ombr. Gr-Medio | |

Legenda criticità: VERDE, ■ GIALLO, ● ARANCIONE, ▲ ROSSO**PROVINCE INTERESSATE:** FIRENZE, LIVORNO, LUCCA, PISA, PISTOIA, PRATO, SIENA**FENOMENI PREVISTI**

Bassa pressione tra nord Africa e Sardegna, anticiclone sull'Europa orientale. Sulla Toscana qualche nevicata sulle zone appenniniche e vento di Grecale moderato-forte.

PIOGGIA: oggi, lunedì, deboli piogge sui versanti adriatici dell'Appennino con cumulati medi non significativi e massimi fino a 20-25 mm su R2, 10-20 su T. Quota neve in progressivo calo fino a circa 500-700 metri sull'Alto Mugello. Domani, martedì, progressiva attenuazione delle precipitazioni che insisteranno ancora sulle stesse zone.

VENTO: oggi, lunedì e domani, martedì, venti di Grecale con raffiche fino a 60-70 km/h su costa, rilievi e Arcipelago, fino a 40-60 km/h sulle pianure settentrionali.

MARE: oggi e domani mare molto mosso al largo con altezza d'onda significativa fino a 2,5 m.

NEVE: dal pomeriggio di oggi, lunedì e per la giornata di domani, martedì, neve in calo di quota fino a circa 500-600 metri sull'Alto Mugello e versanti orientali dell'Appennino in genere. Accumuli fino a 5 cm in 24 ore.

DESCRIZIONE DELLE CRITICITÀ PREVISTE:

Sulla base delle previsioni meteorologiche odierne e delle valutazioni dei possibili effetti al suolo effettuate, si prefigurano i seguenti scenari di criticità:



ZONE DI ALLERTA	RISCHIO	TEMPI	CRITICITA'
A3, A4, A5, B	VENTO	dalle ore 13.00 Lunedì, 19 Gennaio 2026 alle ore 23.59 Martedì, 20 Gennaio 2026	GIALLO

DESCRIZIONE DEGLI SCENARI DI EVENTO PREVISTI

VENTO

Criticità Giallo: Sono possibili fenomeni occasionalmente pericolosi per l'incolumità delle persone, in grado di causare disagi e danni a carattere locale.

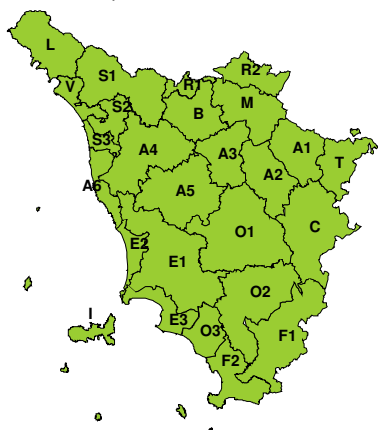
Sono possibili isolate rotture di rami e/o caduta di alberi, caduta di tegole e cornicioni, localizzati danni alle strutture provvisorie, con trasporto di materiale vario.

Sono possibili localizzati problemi alla circolazione stradale in particolare su viadotti e ponti, con temporanee interruzioni della viabilità. Sono possibili occasionali disagi dovuti a ritardi o cancellazioni dei collegamenti terrestri, ferroviari, aerei e marittimi.

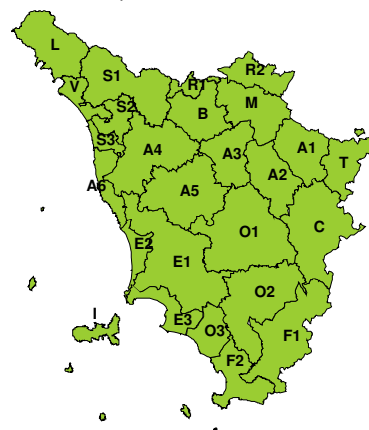
Sono possibili occasionali problemi alle reti di distribuzione di servizi (tra cui telefonia ed elettricità) con temporanee interruzioni dei servizi.

RISCHIO IDROGEOLOGICO-IDRAULICO RETICOLO MINORE

Lunedì, 19 Gennaio 2026



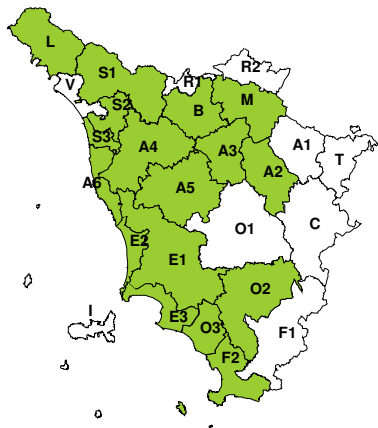
Martedì, 20 Gennaio 2026



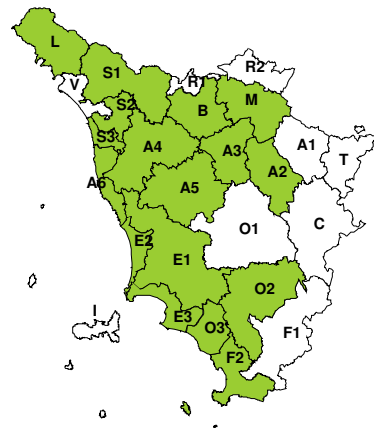


RISCHIO IDRAULICO RETICOLO PRINCIPALE

Lunedì, 19 Gennaio 2026



Martedì, 20 Gennaio 2026



RISCHIO TEMPORALI FORTI

Lunedì, 19 Gennaio 2026

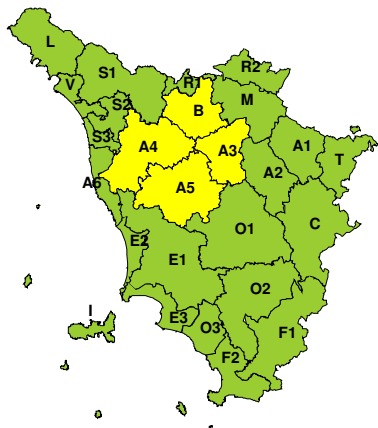


Martedì, 20 Gennaio 2026

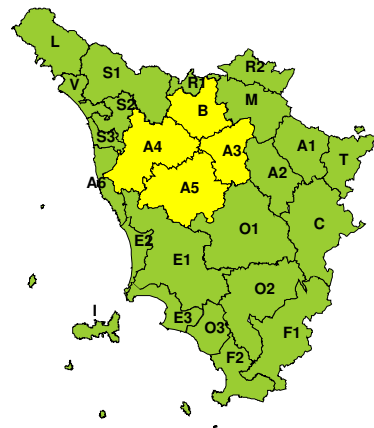


RISCHIO VENTO

Lunedì, 19 Gennaio 2026



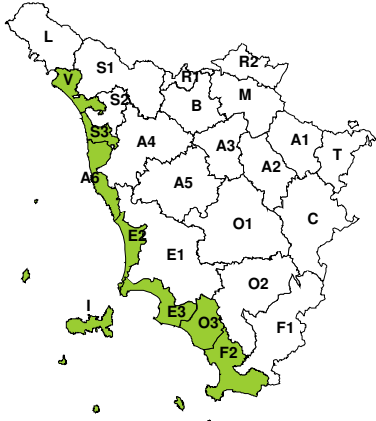
Martedì, 20 Gennaio 2026



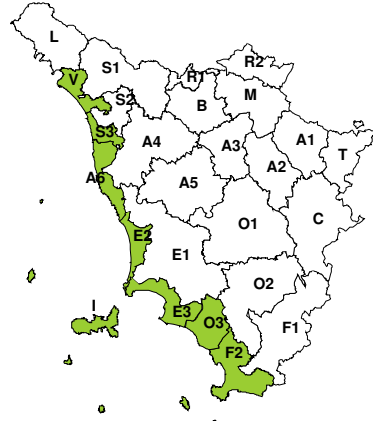


RISCHIO MAREGGIATE

Lunedì, 19 Gennaio 2026

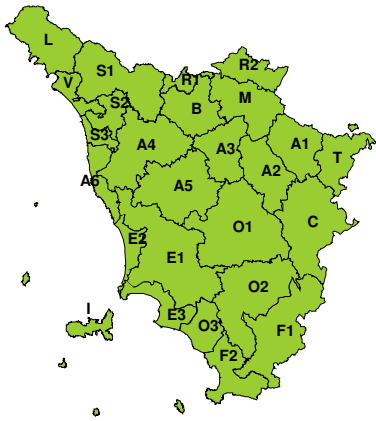


Martedì, 20 Gennaio 2026



RISCHIO NEVE

Lunedì, 19 Gennaio 2026

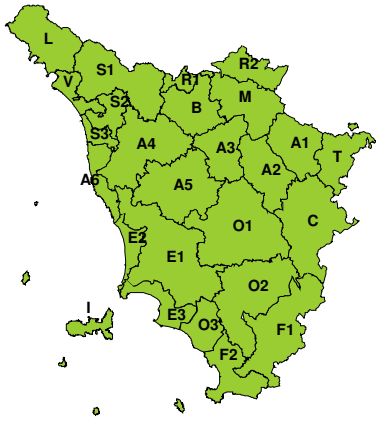


Martedì, 20 Gennaio 2026



RISCHIO GHIACCIO

Lunedì, 19 Gennaio 2026



Martedì, 20 Gennaio 2026

