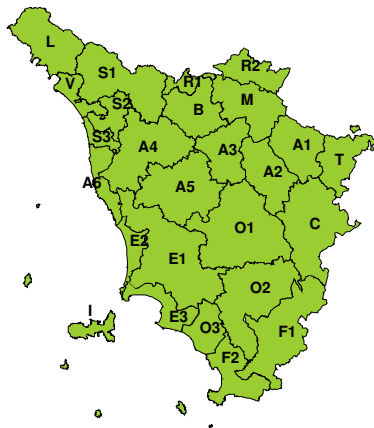
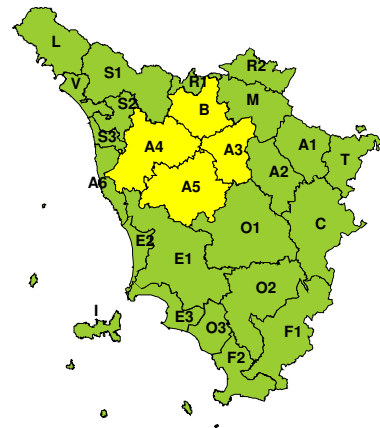




À

BOLLETTINO DI VALUTAZIONE DELLE CRITICITÀ'Emissione di **Domenica, 18 Gennaio 2026**, ore 12.35**Domenica, 18 Gennaio 2026****Lunedì, 19 Gennaio 2026****AREE INTERESSATE:**

- | | | |
|------------------------------|---------------------------|-----------------------|
| A1-Arno-Casentino | E2-Etruria-Costa Nord | O3-Omr. Gr-Costa |
| A2-Arno-Valdarno Sup. | E3-Etruria-Costa Sud | R1-Reno |
| A3-Arno-Firenze | F1-Fiora e Alb. | R2-Romagna-Toscana |
| A4-Valdarno Inf. | F2-Fiora e Alb.-Costa e G | S1-Serchio-Garf.-Lima |
| A5-Valdelsa-Valdera | I-Isole | S2-Serchio-Lucca |
| A6-Arno-Costa | L-Lunigiana | S3-Serchio-Costa |
| B-Bisenzio e Ombr. Pt | M-Mugello-Val di Sieve | T-Valtiberina |
| C-Valdichiana | O1-Omr. Gr-Alto | V-Versilia |
| E1-Etruria | O2-Omr. Gr-Medio | |

Legenda criticità: VERDE, GIALLO, ARANCIONE, ROSSO**PROVINCE INTERESSATE:** FIRENZE, LIVORNO, LUCCA, PISA, PISTOIA, PRATO, SIENA**FENOMENI PREVISTI**

Oggi, domenica, bassa pressione sul nord Africa, alta pressione lungo lo stivale con flusso orientale stabile sulla Toscana. Domani, il minimo sul nord Africa si approfondirà sul Canale di Sicilia, determinando una ulteriore intensificazione del flusso nord orientale sulla Toscana.

PIOGGIA: oggi, domenica, e domani, lunedì, deboli piogge sui versanti orientali appenninici e temporaneamente tra isola d'Elba e basso Arcipelago con cumulati nella 36 ore di circa 10-15 mm medi e 20-25 mm massimi su R2, 5-10 mm medi e 10-20 massimi su T, non significativi sul resto dei settori appenninici e Arcipelago. Quota neve inizialmente oltre 1000-1200 metri, in calo nella sera di domani fino a circa 500 metri sull'Alto Mugello.

VENTO: dal pomeriggio di oggi, domenica, e per domani lunedì, venti di Grecale in rinforzo con raffiche fino a 50-70 km/h su costa, rilievi e Arcipelago, fino a 40-60 km/h sulle pianure settentrionali.

MARE: domani, domenica, mare molto mosso al largo con altezza d'onda significativa fino a 2,5 m.

NEVE: Dal pomeriggio di domani, lunedì, neve inizialmente oltre 1000-1200 metri, in calo nella sera fino a circa 500 metri sull'Alto Mugello e versanti orientali dell'Appennino in genere. Accumuli fino a 5 cm.

DESCRIZIONE DELLE CRITICITÀ PREVISTE:

Sulla base delle previsioni meteorologiche odierne e delle valutazioni dei possibili effetti al suolo effettuate, si prefigurano i seguenti scenari di criticità:



ZONE DI ALLERTA	RISCHIO	TEMPI	CRITICITA'
A3, A4, A5, B	VENTO	dalle ore 13.00 Lunedì, 19 Gennaio 2026 alle ore 23.59 Lunedì, 19 Gennaio 2026	GIALLO

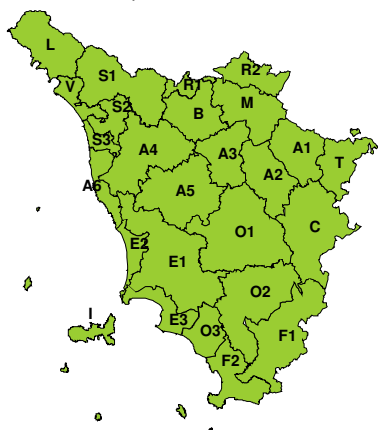
DESCRIZIONE DEGLI SCENARI DI EVENTO PREVISTI**VENTO**

Criticità Giallo: Sono possibili fenomeni occasionalmente pericolosi per l'incolumità delle persone, in grado di causare disagi e danni a carattere locale.

Sono possibili isolate rotture di rami e/o caduta di alberi, caduta di tegole e cornicioni, localizzati danni alle strutture provvisorie, con trasporto di materiale vario.

Sono possibili localizzati problemi alla circolazione stradale in particolare su viadotti e ponti, con temporanee interruzioni della viabilità. Sono possibili occasionali disagi dovuti a ritardi o cancellazioni dei collegamenti terrestri, ferroviari, aerei e marittimi.

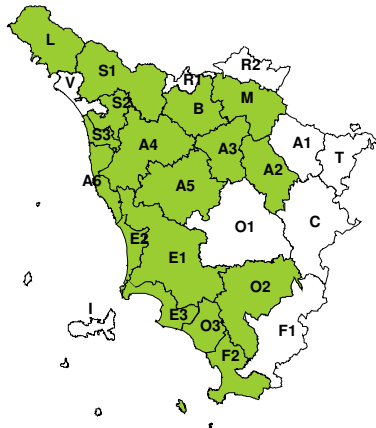
Sono possibili occasionali problemi alle reti di distribuzione di servizi (tra cui telefonia ed elettricità) con temporanee interruzioni dei servizi.

RISCHIO IDROGEOLOGICO-IDRAULICO RETICOLO MINORE**Domenica, 18 Gennaio 2026****Lunedì, 19 Gennaio 2026**

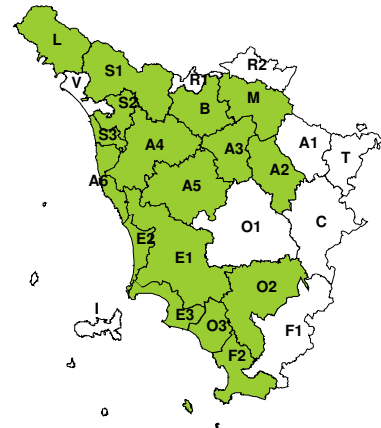


RISCHIO IDRAULICO RETICOLO PRINCIPALE

Domenica, 18 Gennaio 2026

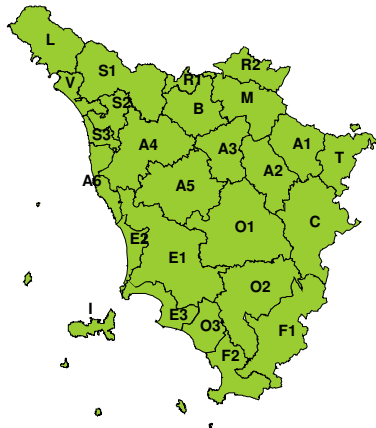


Lunedì, 19 Gennaio 2026



RISCHIO TEMPORALI FORTI

Domenica, 18 Gennaio 2026

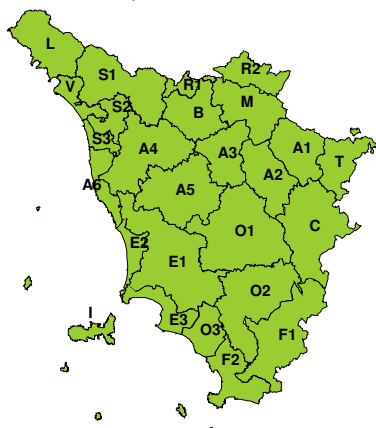


Lunedì, 19 Gennaio 2026

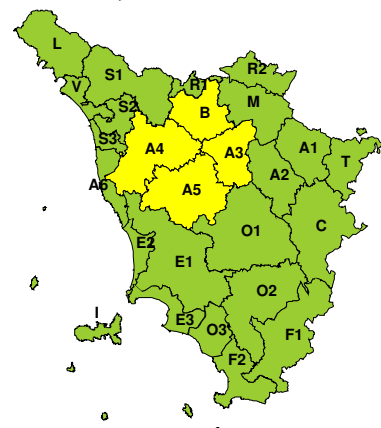


RISCHIO VENTO

Domenica, 18 Gennaio 2026



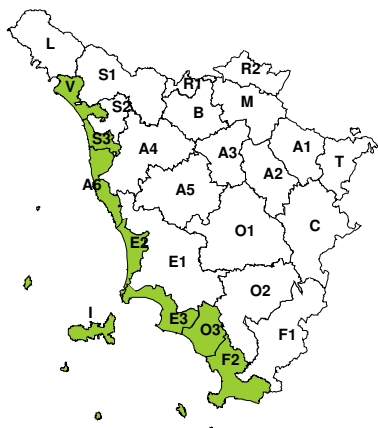
Lunedì, 19 Gennaio 2026





RISCHIO MAREGGIATE

Domenica, 18 Gennaio 2026

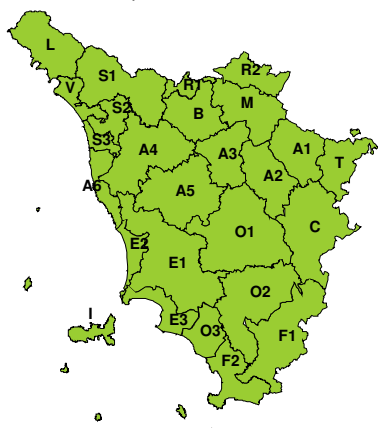


Lunedì, 19 Gennaio 2026

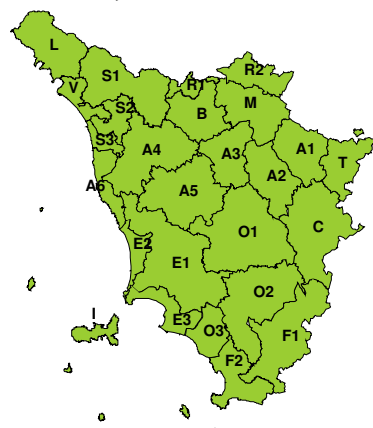


RISCHIO NEVE

Domenica, 18 Gennaio 2026

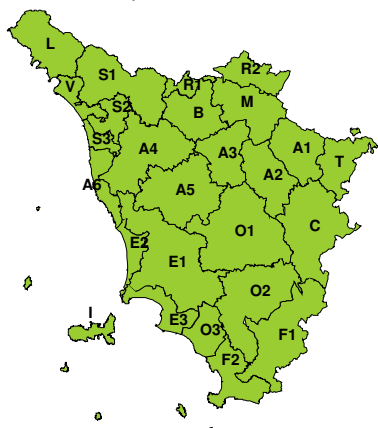


Lunedì, 19 Gennaio 2026



RISCHIO GHIACCIO

Domenica, 18 Gennaio 2026



Lunedì, 19 Gennaio 2026

